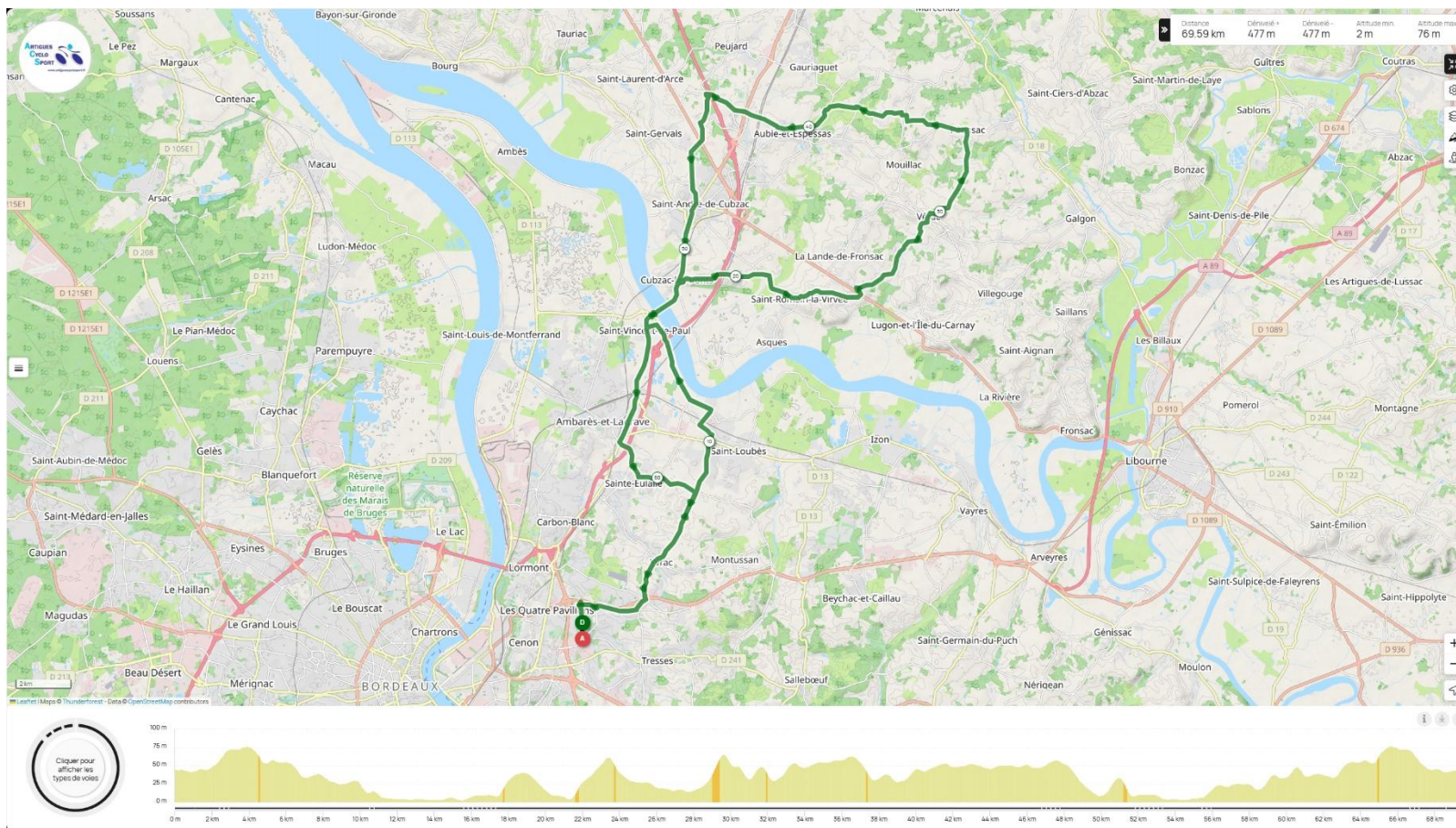


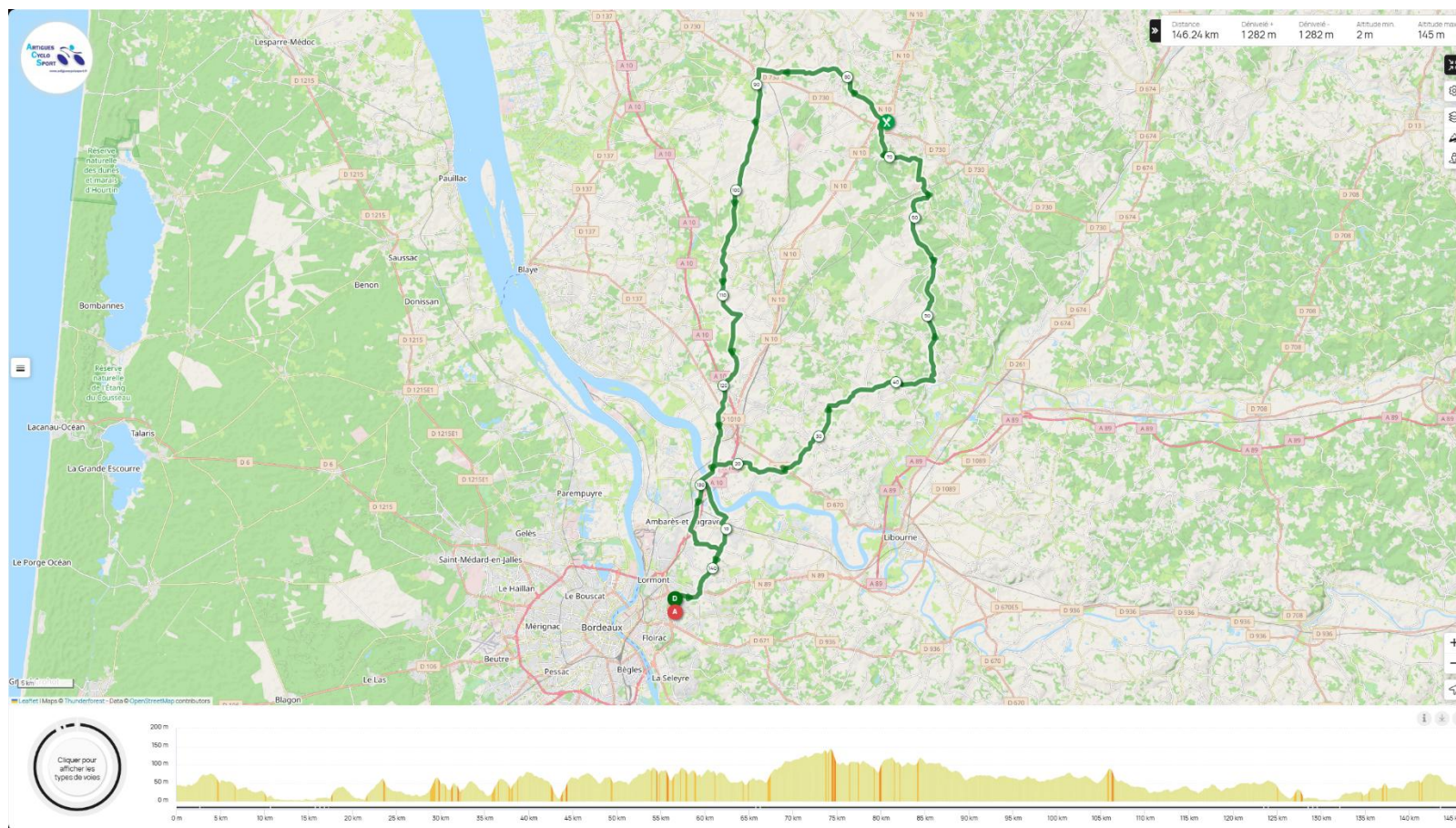
Date	N° du parcours	Lien GPS		Distance (km)	Dénivelé (m)
04/06/2026	La Gérard Montes	<a href="https://www.openrunner.com/r/19186539">https://www.openrunner.com/r/19186539</a>	Artigues / St Loubes / Perissac / Virsac / Ste Eulalie / Artigues	67,5	468
		<a href="https://www.openrunner.com/r/19186440">https://www.openrunner.com/r/19186440</a>	Artigues / St Loubes / Guitres / Montendre / Ste Eulalie / Artigues	146,2	1282
13/06/2026	N043	<a href="https://www.openrunner.com/r/13170220">https://www.openrunner.com/r/13170220</a>	Artigues / Branne / Libourne / Artigues	61,7	411
20/06/2026	La croisière	<a href="https://www.openrunner.com/r/13049397">https://www.openrunner.com/r/13049397</a>	Artigues / Lamarque /	45,5	135
		<a href="https://www.openrunner.com/r/13049354">https://www.openrunner.com/r/13049354</a>	/ bac de Blaye / / Blaye / Artigues	+ 48	+ 345
27/06/2026	N138	<a href="https://www.openrunner.com/r/14887793">https://www.openrunner.com/r/14887793</a>	Artigues / Beychac / Nerigeau / Arveyres / Ste Eulalie / Artigues	56,6	494

**La Gérard Montes - coupette** : Eglise Romane / Poteau d'Yvrac / Yvrac / St Loubes / St Vincent de Paul / Cubzac les Ponts / St Romain la Virvée / Cadillac en Fronsadais / Verac / Périssac / St Genes de Fronsac / Puyfaure / Aubie Espessas / Virsac / St André de Cubzac / Cubzac les Ponts / St Vincent de Paul / Ambares / Ste Eulalie / Terrefort / Yvrac / Tabernottes / Poteau d'Yvrac / Artigues / Eglise romane.



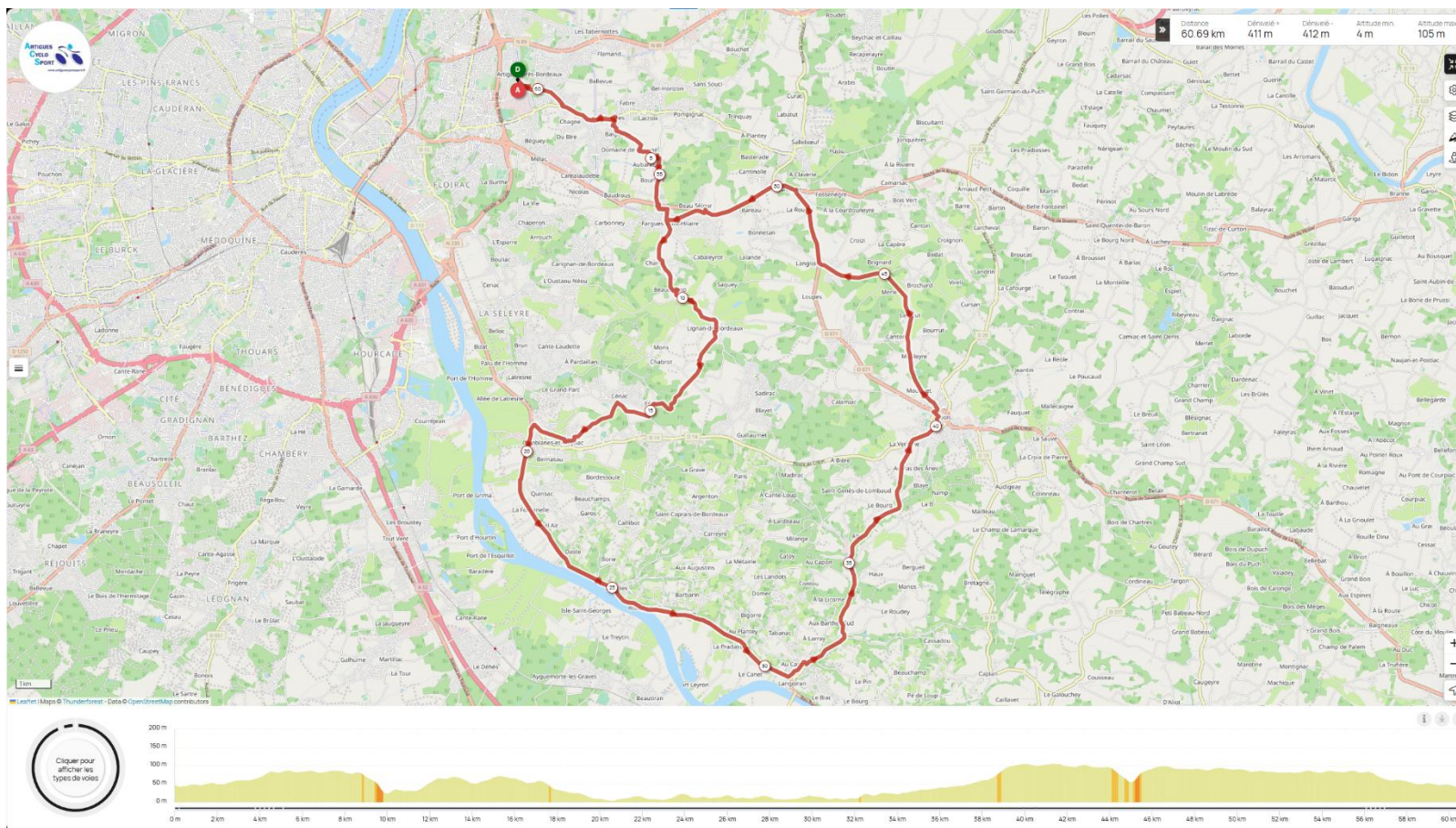
Lien GPS : <https://www.openrunner.com/r/19186539>

**La Gérard Montes** : Eglise Romane / Poteau d'Yvrac / Yvrac / St Loubes / St Vincent de Paul / Cubzac les Ponts / St Romain la Virvée / Cadillac en Fronsadais / Verac / Périssac / St Ciers d'Abzac / Guitres / Mirambeau / Cercoux / Clerac / Fradon / Montlieu la Garde / Polignac / Montendre / St Savin / Cezac / Peujard / Virsac / St André de Cubzac / Cubzac les Ponts / St Vincent de Paul / Ambares / Ste Eulalie / Terrefort / Yvrac / Tabernottes / Poteau d'Yvrac / Artigues / Eglise romane.



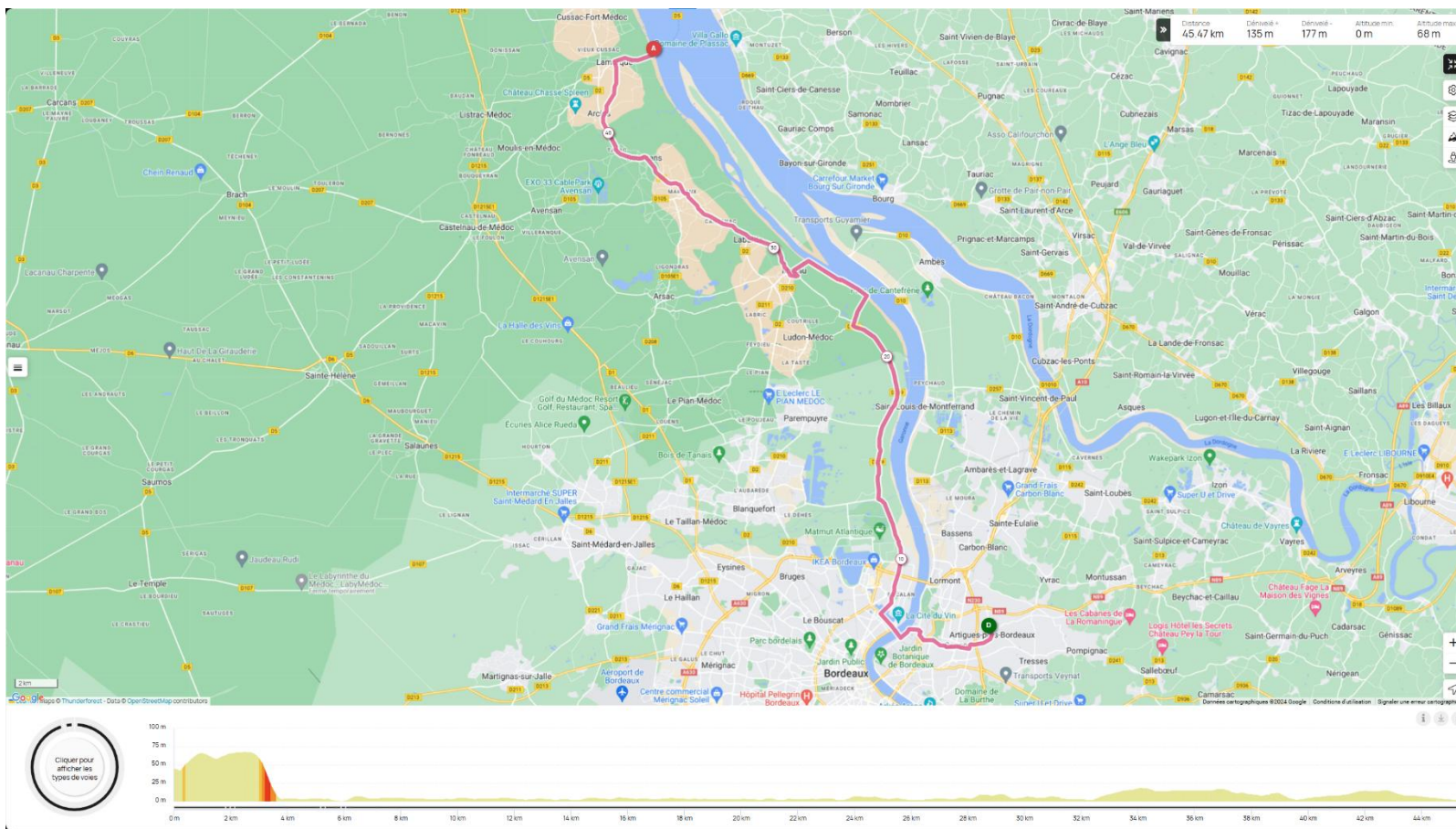
Lien GPS : <https://www.openrunner.com/r/19186440>

**Circuit ACS N043** : Eglise Romane / Tresses / Fargues par Lisennes / Lignan / A droite vers Moustille / Cenac / Camblanes / Quinsac / Cambes / Baurech / Le Tourne / Créon / Loupes / Lorient / Fargues / Tresses par Lisennes / Artigues / retour Eglise Romane.



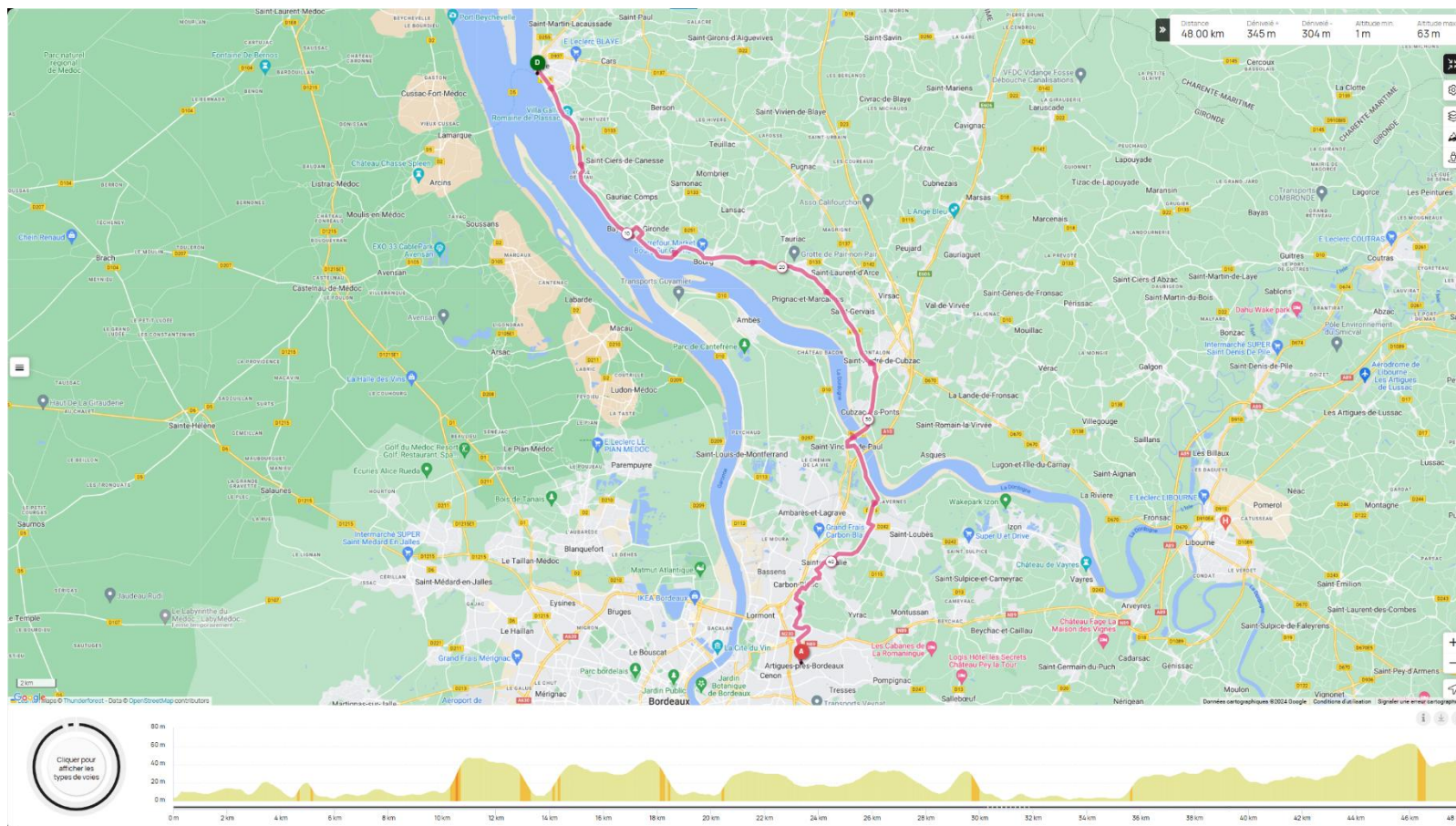
Lien GPS : <https://www.openrunner.com/r/13170220>

**La Croisière s'amuse – Aller :** Eglise Romane / Cenon / Pont Chaban / Bassins à flot / Bacalan / Z.I. Bordeaux Lac / Golf de Bordeaux / Port de Macau / Macau / Labarde / Cantenac / Margaux / Soussans / Tayac / Arcins / Lamarque / Embarcadère du bac de Lamarque.



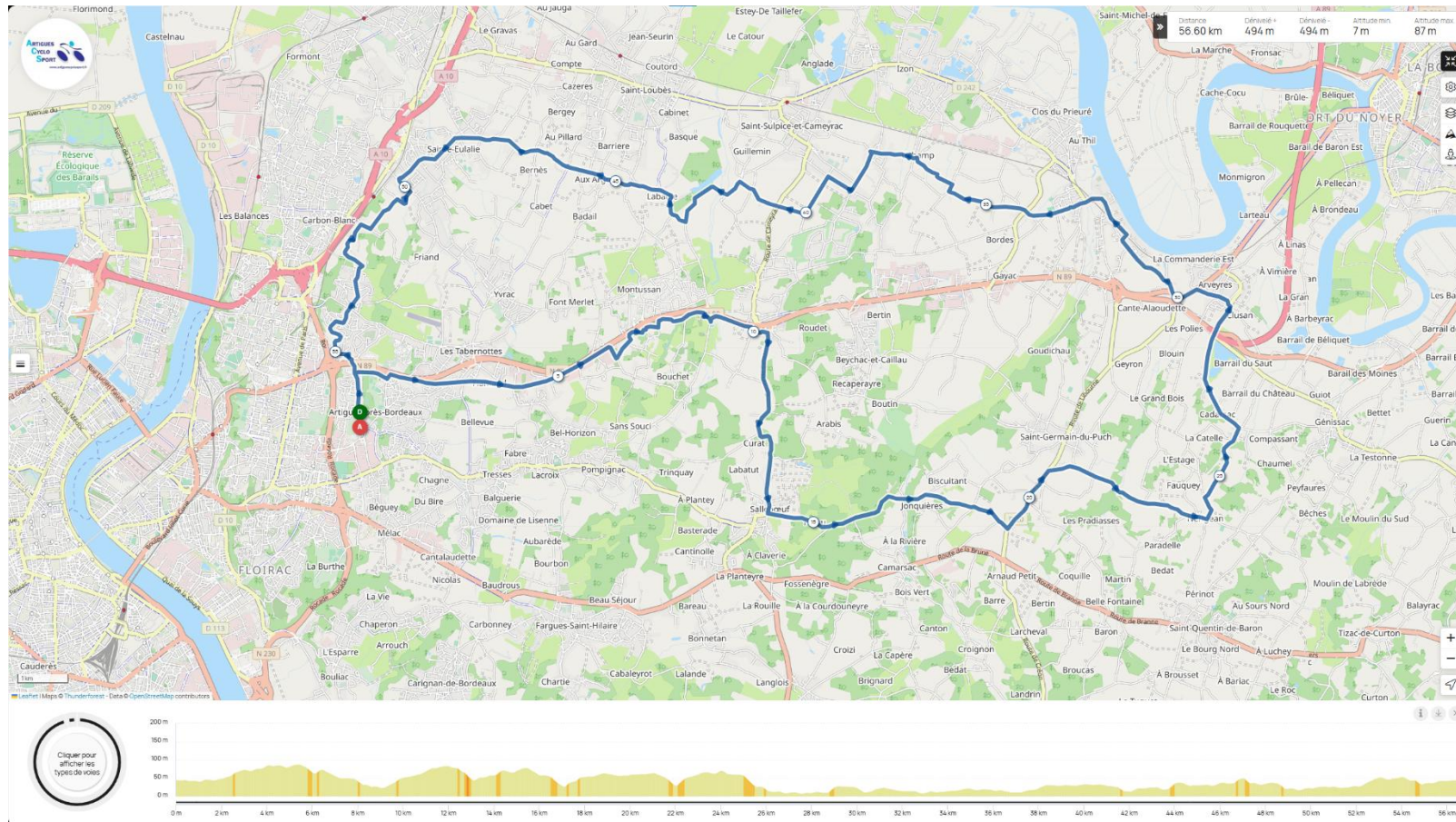
Lien GPS : <https://www.openrunner.com/r/13049397>

**La Croisière s'amuse – Retour** : Blaye / Le Sablon / La Roque de Thau / Marmisson / Le Rigalet / cote du Pain de Sucre / Bayon s/ Gironde / Château Eyquem / Bourg / Prignac et Marcamps / St André de Cubzac / Cubzac les Ponts / St Vincent de Paul / rond-point de Cavernes / Z.I. St Loubes / Ste Eulalie / rond-point de La Charrette / Mouleure Bordelaise / Lormont / Grand Tressan / Artigues / Eglise romane.



Lien GPS : <https://www.openrunner.com/r/13049354>

**Circuit ACS N138** : Eglise Romane / Poteau d'Yvrac / déchetterie / Mc Do Montussan / La Poste / Beychac / Salleboeuf / Beau pied / Nerigean / Cadarsac / Arveyres / Vayres / Le Coin / Uchamps / La Renardiere / Le Truch / Terrefort / Ste Eulalie / rond-point de La Charette / La moulure Bordelaise / Lormont / Grand Tressan / Artigues / Eglise romane.



Lien GPS : <https://www.openrunner.com/r/14887793>