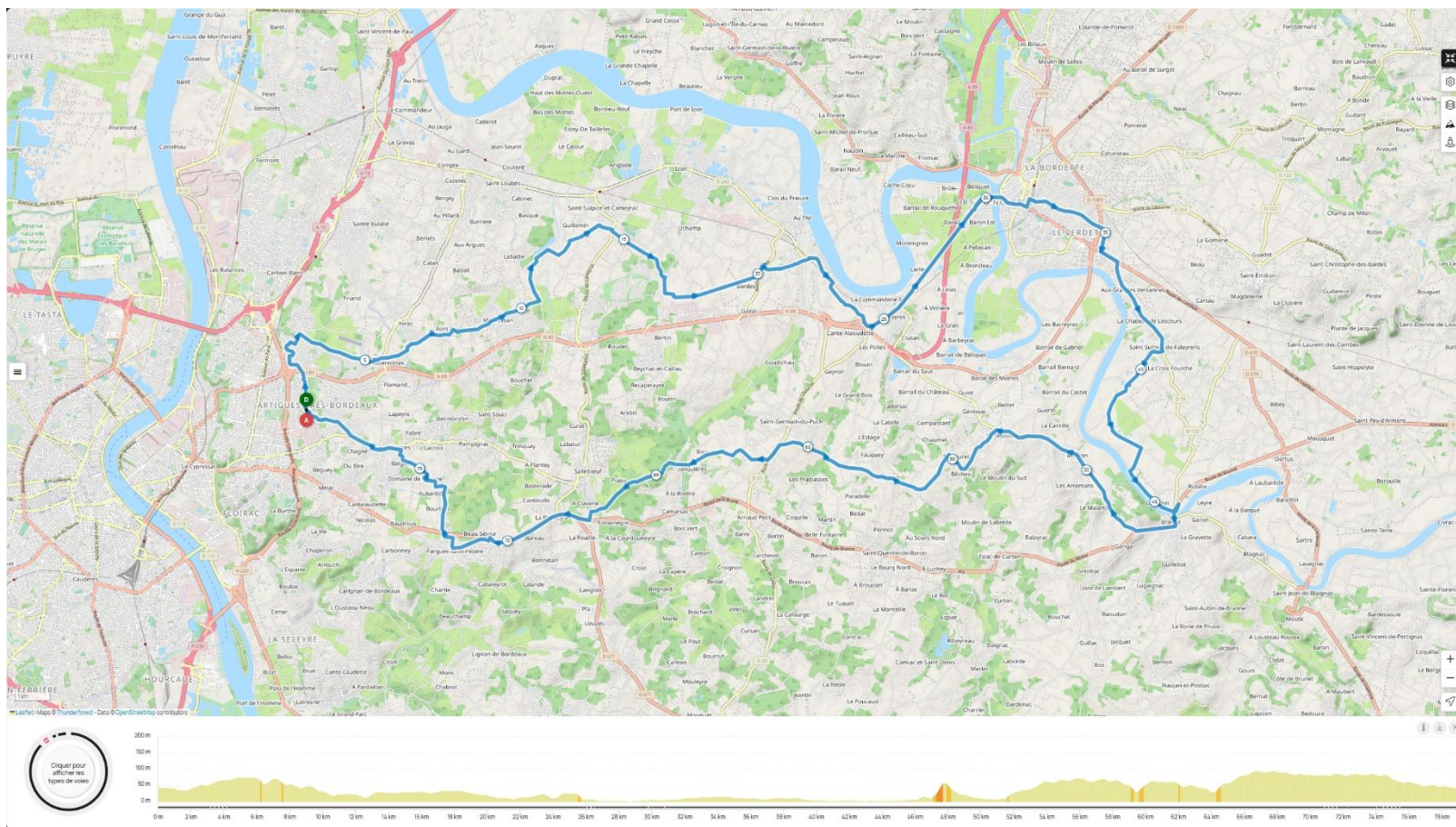




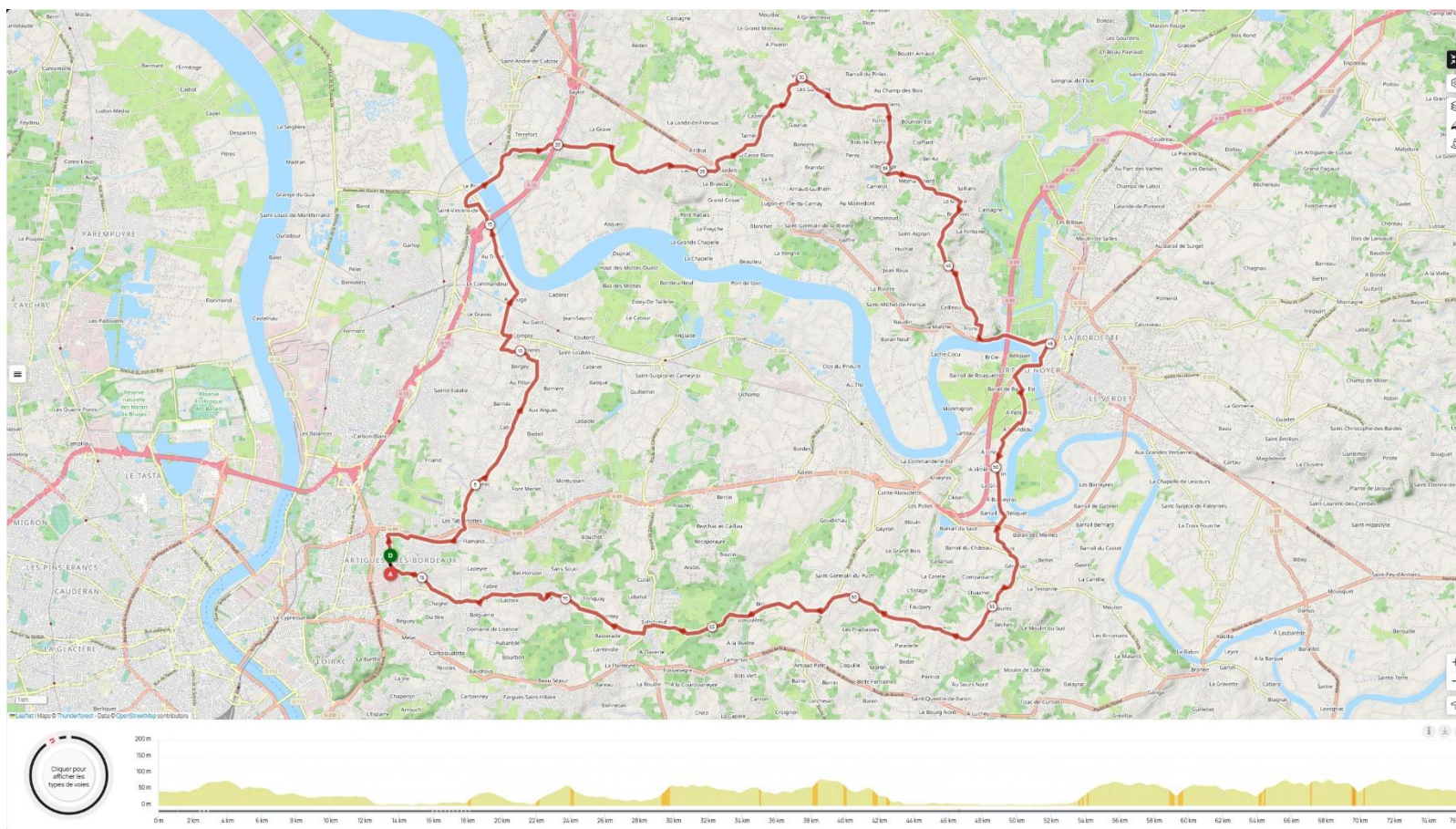
| Date       | N° du parcours | Lien GPS  |   | Distance (km) | Dénivelé (m) |
|------------|----------------|---|---|---------------|--------------|
| 03/06/2026 | <b>N045R</b>   | <a href="https://www.openrunner.com/r/24251339">https://www.openrunner.com/r/24251339</a> | Artigues / Libourne / Branne / Artigues           | 79,1          | 467          |
| 10/06/2026 | <b>N023</b>    | <a href="https://www.openrunner.com/r/12784871">https://www.openrunner.com/r/12784871</a> | Artigues / Verac / Libourne / Artigues            | 76,1          | 577          |
| 17/06/2026 | <b>N048R</b>   | <a href="https://www.openrunner.com/r/24251487">https://www.openrunner.com/r/24251487</a> | Artigues / Latorse / Branne / Arveyres / Artigues | 84,7          | 537          |
| 24/06/2026 | <b>N050R C</b> | <a href="https://www.openrunner.com/r/13316639">https://www.openrunner.com/r/13316639</a> | Artigues / La Sauve / Rions / Artigues            | 78,3          | 590          |

**Circuit ACS N045R** : Eglise Romane / Grand Tressan / Lormont / Tabernottes / Montussan / Uchamps / Le Coin / Vayres / Arveyres / Libourne – L'Épinette / St Sulpice de Faleyrens / Branne / Moulon / Nérigean par Peyrouley / Beaupied / Route des Bois / La Planteyre / Fargues / Tresses par Lisennes / Artigues / retour Eglise Romane.



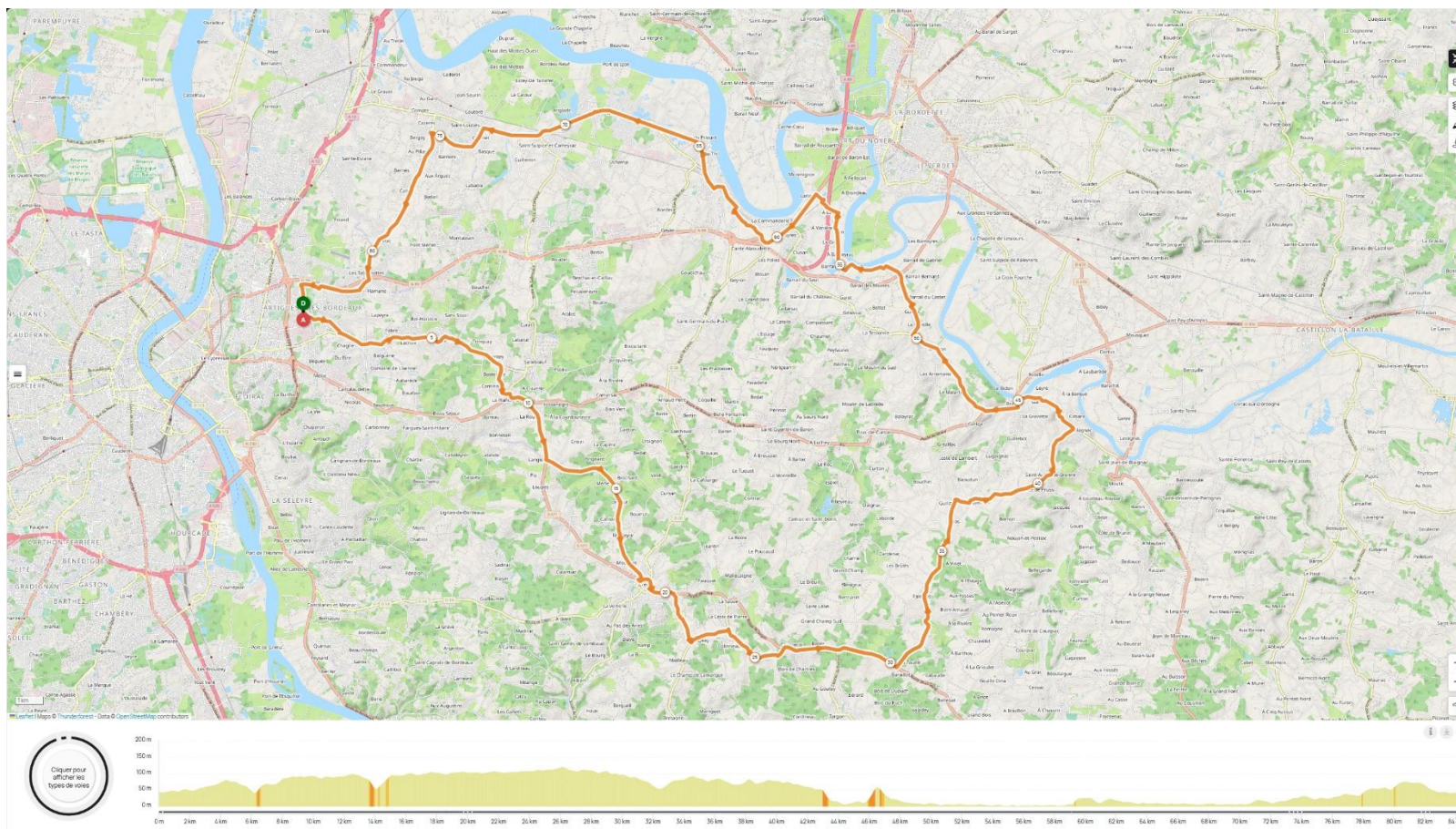
Lien GPS : <https://www.openrunner.com/r/24251339>

**Circuit ACS N023** : Eglise romane / Poteau d'Yvrac / Tabernottes / Yvrac / Z.I. St Loubès / rond-point de Cavernes / St Vincent de Paul / Cubzac les Ponts / St Romain la Virvée / Cadillac en Fronsadais / Verac / Saliens / Villegouge / Saillans / Fronsac / Libourne / Arveyres / St Germain du Puch / Beaupied / Sallebœuf / Pompignac / Tresses / Artigues / Eglise romane.



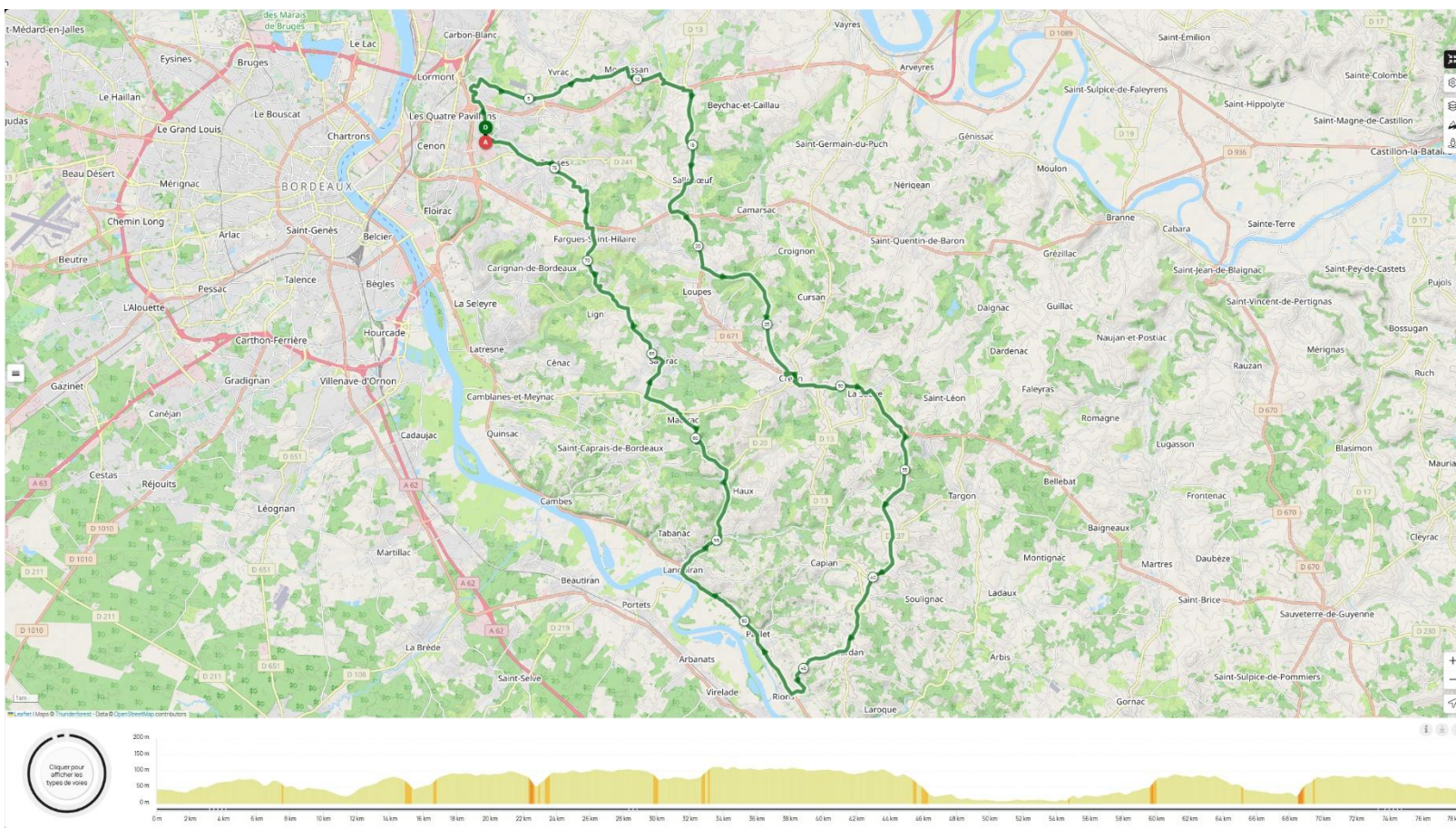
Lien GPS : <https://www.openrunner.com/r/12784871>

**Circuit ACS N048R** : Eglise Romane / Artigues / Tresses / Pompignac / Sallebœuf / La Planteyre / Loupes / cote du Merle / Le Pout / Creon / Baudin / Château d'eau / Latorse / Circuit de Faleyras / Faleyras / Guillac / St Aubin de Branne / Blagnac / Branne / Moulon / Port de Génissac / route de Libourne / Arveyres / Vayres / Izon / St Sulpice et Cameyrac / St Loubès / Yvrac / Poteau d'Yvrac / Eglise romane.



Lien GPS : <https://www.openrunner.com/r/24251487>

**Circuit ACS N050R coupette** : Eglise Romane / Artigues Poteau d'Yvrac / arrière-ZA de Lalande / Mc Do Montussan / La Poste / Beychac / Sallebœuf / La Planteyre / Loupes / cote du Merle / Le Pout / Creon / La sauve / Château d'eau – Latorse / Gourd / Cardan / Rions / Paillet / Langoiran / Distillerie de St Genes / Madirac / Sadirac / Lignan / Fargues / Tresses par Lisennes / Eglise romane.



Lien GPS : <https://www.openrunner.com/r/13316639>