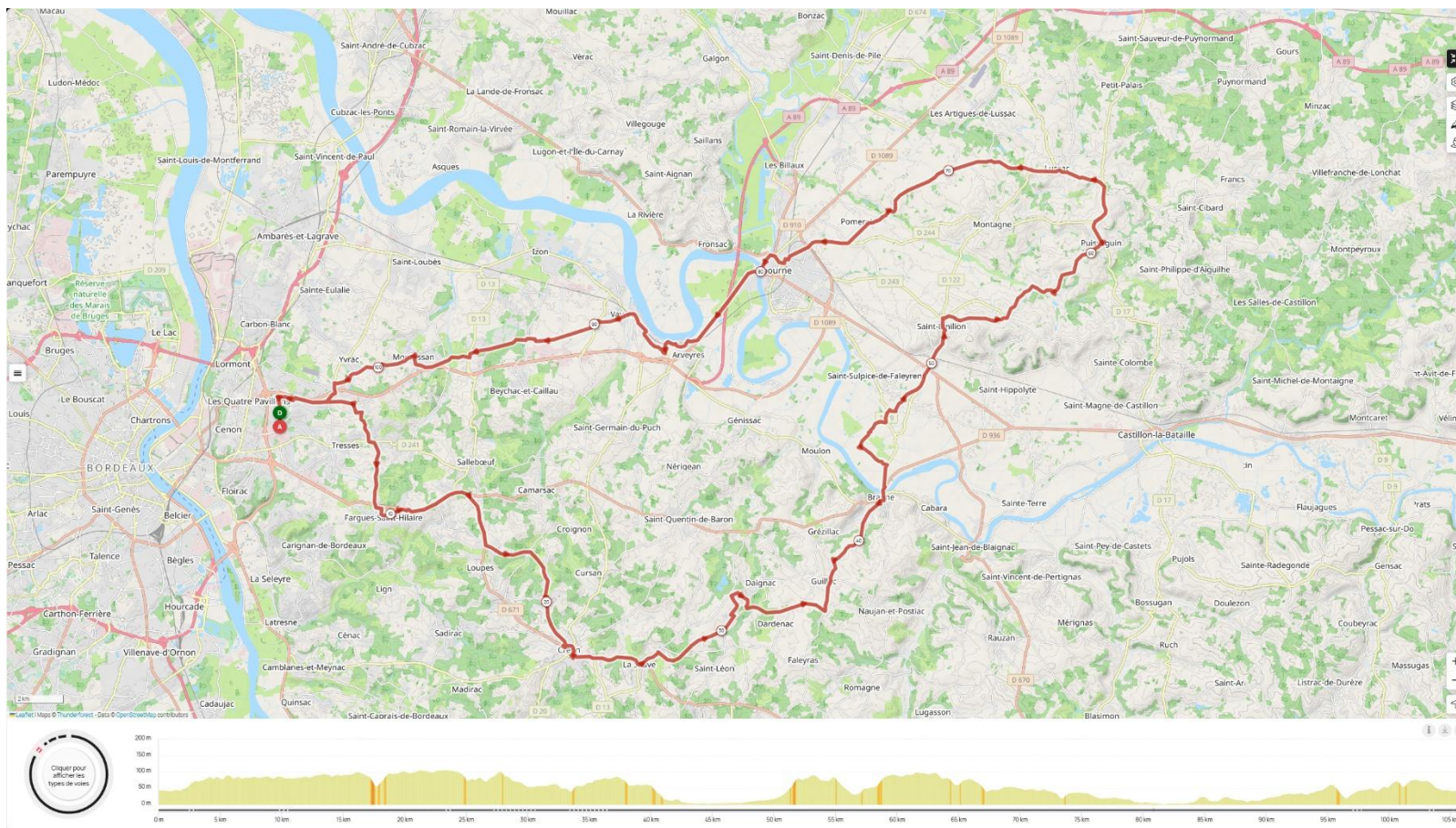


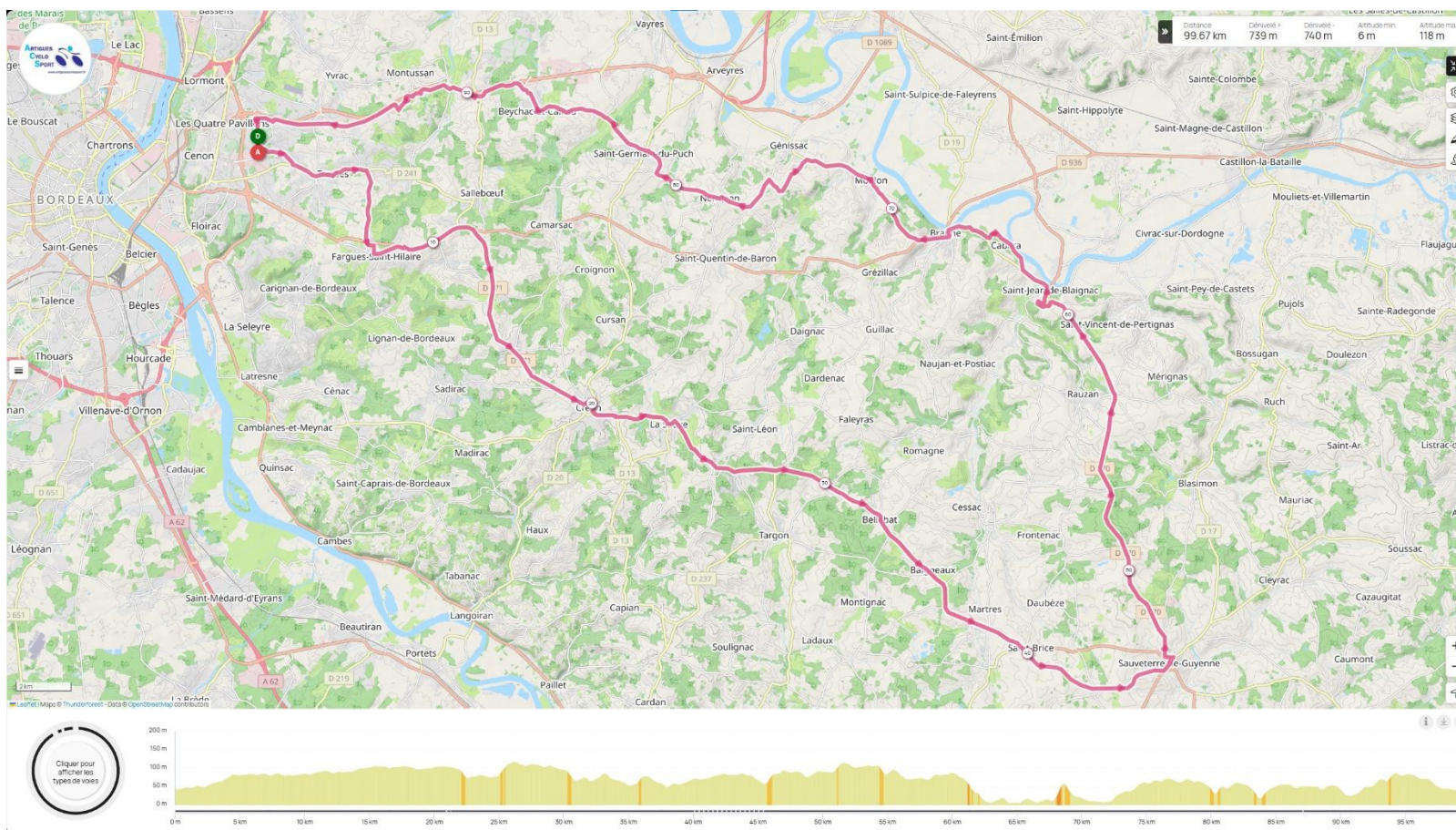
Date	N° du parcours	Lien GPS		Distance (km)	Dénivelé (m)
08/06/2025	N046	https://www.openrunner.com/r/13248089	Artigues / Creon / Branne / Lussac / Vayres / Montussan / Artigues	106,1	715
15/06/2025	N053	https://www.openrunner.com/r/13391816	Artigues / Creon / Sauveterre / Branne / Artigues	98,7	750
22/06/2025	N044R	https://www.openrunner.com/r/13170521	Artigues / Cadillac / Verdelaïs / La Sauve / Artigues.	97,1	735
29/06/2025	N046R	https://www.openrunner.com/r/13218163	Artigues / Montussan / Vayres / Lussac / Branne / Creon / Artigues	106.5	719

Circuit ACS N046 : Eglise Romane / Poteau d'Yvrac / Lauduc / Pompignac / Fargues / La Planteyre / Loupes / Cote du Merle / Le Pout / Creon / La Sauve / Daignac / Guillac / Branne / St Emilion / St Christophe des Bardes / Parsac / Puisseguin / Lussac / Neac / Catusseau / Libourne (quais) / Port d'Arveyres / Vayres / Le Coin / Golf 1 / Cameyrac / Montussan / Tabernottes / Artigues Poteau d'Yvrac / Eglise romane.



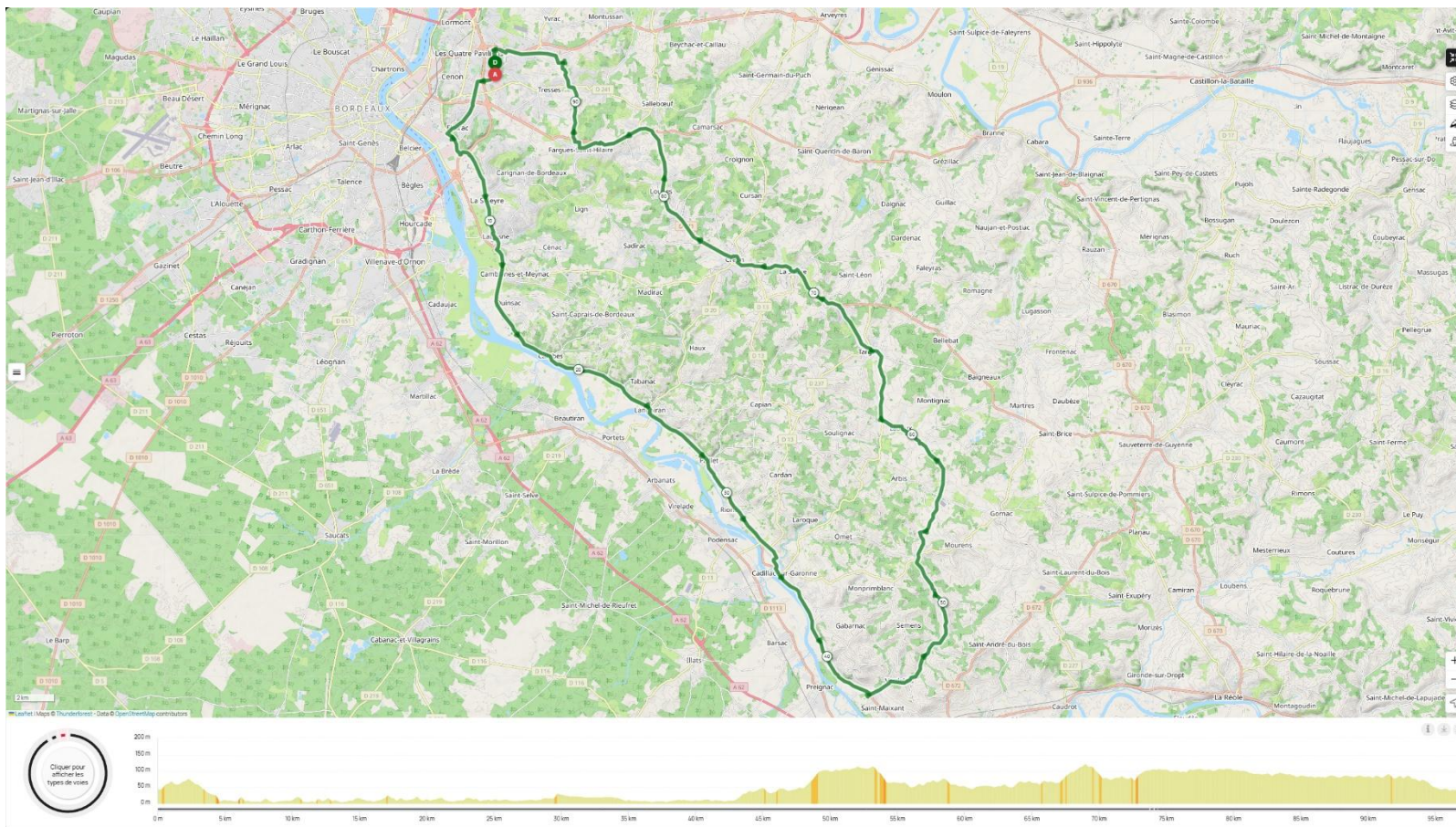
Lien GPS : <https://www.openrunner.com/r/13248089>

Circuit ACS N053 : Eglise Romane / Tresses / Fargues par Pompignac / La Planteyre / Lorient / Creon / Bonnetan / La Sauve / Baigneaux / Sauveterre / Rauzan (proche) / St Jean de Blaignac / Cabara / Branne / Moulon / Nerigean par Miot / St Germain du Puch / Beychac et Cailleau / La Poste / Mc Do Montussan / Artigues Poteau d'yvrac / Eglise romane.



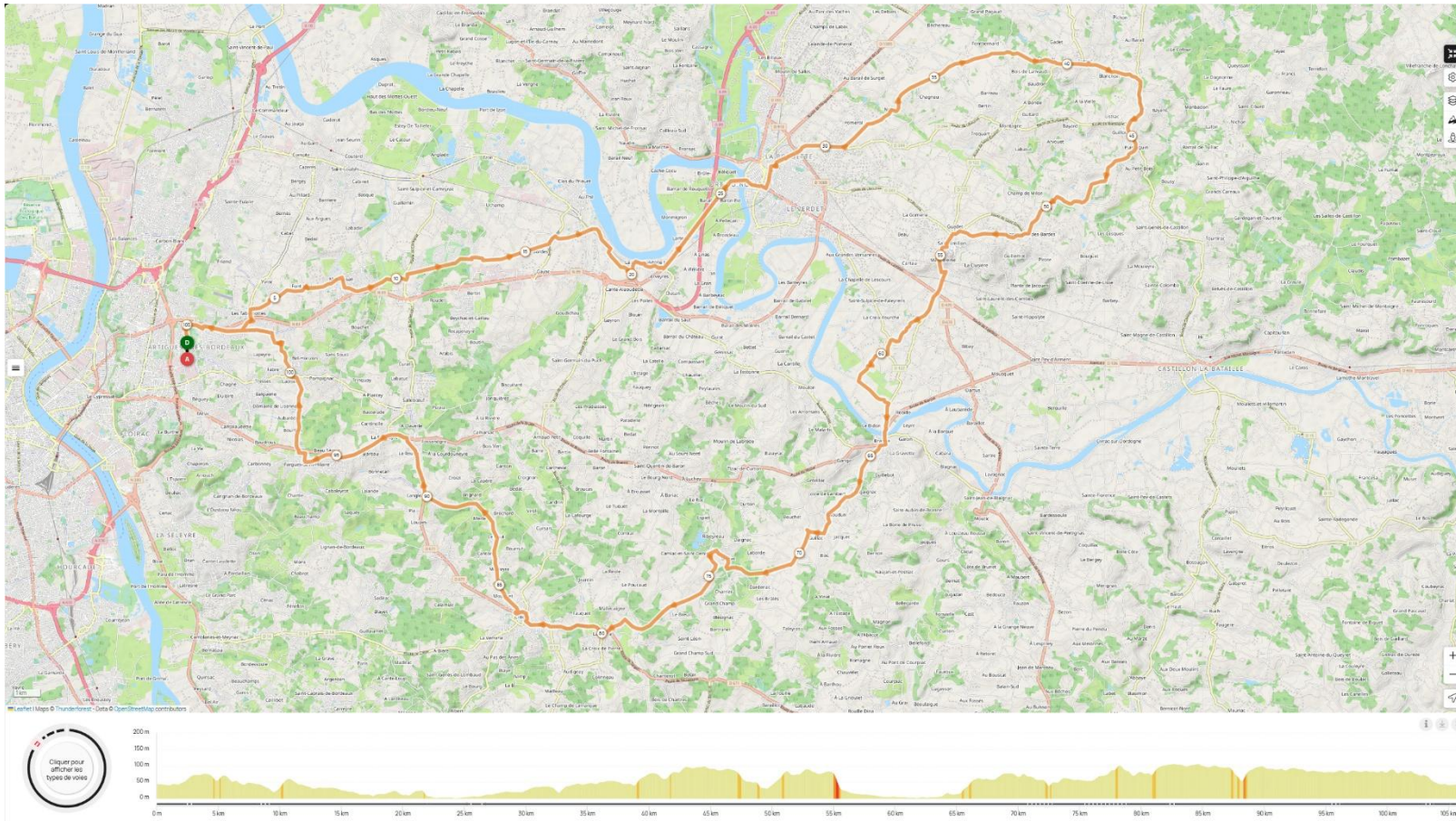
Lien GPS : <https://www.openrunner.com/r/13391816>

Circuit ACS N044R : Eglise Romane / Poteau d'Yvrac / Pompignac / Fargues / La Planteyre / Creon / La Sauve / Targon / Ladaux / Cantois / St Germain de Grave / Verdels / Ste Croix du Mont / Cadillac / Paillet / Langoiran / Cambes / Latresne / Bouliac / Floirac Dravemont / Z.I.Artigues / Eglise romane.



Lien GPS : <https://www.openrunner.com/r/13170521>

Circuit ACS N046R : Eglise Romane / Poteau d'Yvrac / Tabernottes/ Montussan / Golf 1 / Vayres / Arveyres par le port / Libourne / Catusseau / Neac / Lussac / Puisseguin / Parsac / St Christophe des Bardes / St Emilion / Branne / Guillac / Dagnac / La Sauve / Creon / Le Pout / cote du Merle / Loupes / La Planteyre / Fargues / Pompignac stade / Lauduc / Artigues Poteau d'Yvrac / Eglise romane.



Lien GPS : <https://www.openrunner.com/r/13218163>