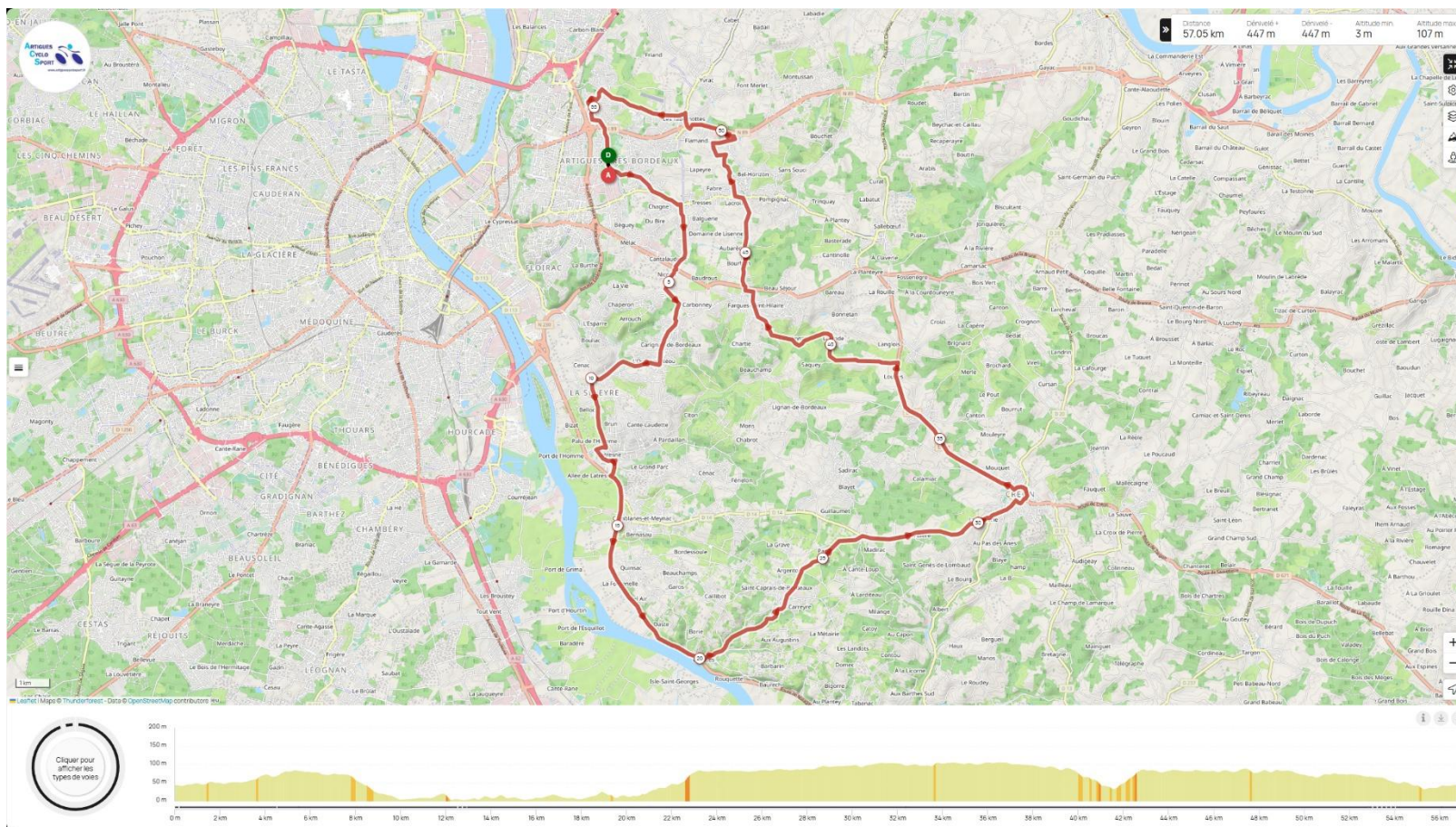


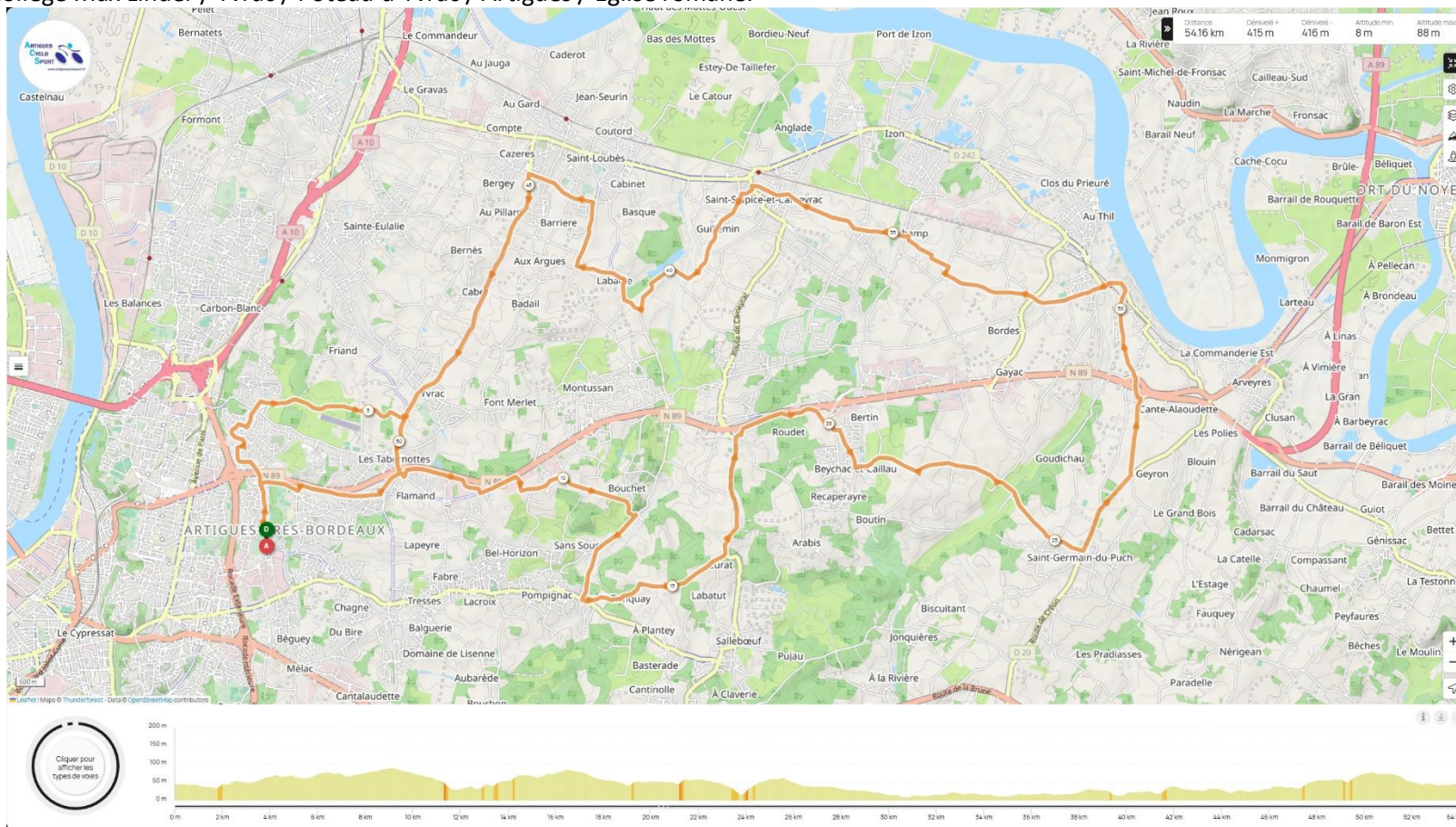
Date	N° du parcours	Lien GPS		Distance (km)	Dénivelé (m)
02/05/2026	N132	https://www.openrunner.com/r/14556268	Artigues / Cambes / Creon / Lauduc / Artigues	57,1	452
09/05/2026	N122R	https://www.openrunner.com/r/18445656	Artigues / St Germain du Puch / St Loubes / Artigues	54,2	415
16/05/2026	N039	https://www.openrunner.com/r/13040067	Artigues / Loupes / Latorse / Loupes / Artigues	54,9	447
23/05/2026	N135	https://www.openrunner.com/r/14703164	Artigues / Langoiran / Baudin / Artigues	67,2	543
30/05/2026	N033	https://www.openrunner.com/r/12946200	Artigues / Beaupied / Arveyres / Artigues	52,1	523

Circuit ACS N132 : Eglise Romane / Tresses / Salvador / Carignan / La Seleyre / Latresne / Camblanes / Cambes / St Caprais / Madirac / Creon / Lorient / Loupes / Tourmalet 2 / Fargues / Pompignac / Lauduc / Z.I. Yvrac / rond-point Tabernottes / Techeney / pharmacie Lormont / Grand Tressan / Artigues / Eglise romane.



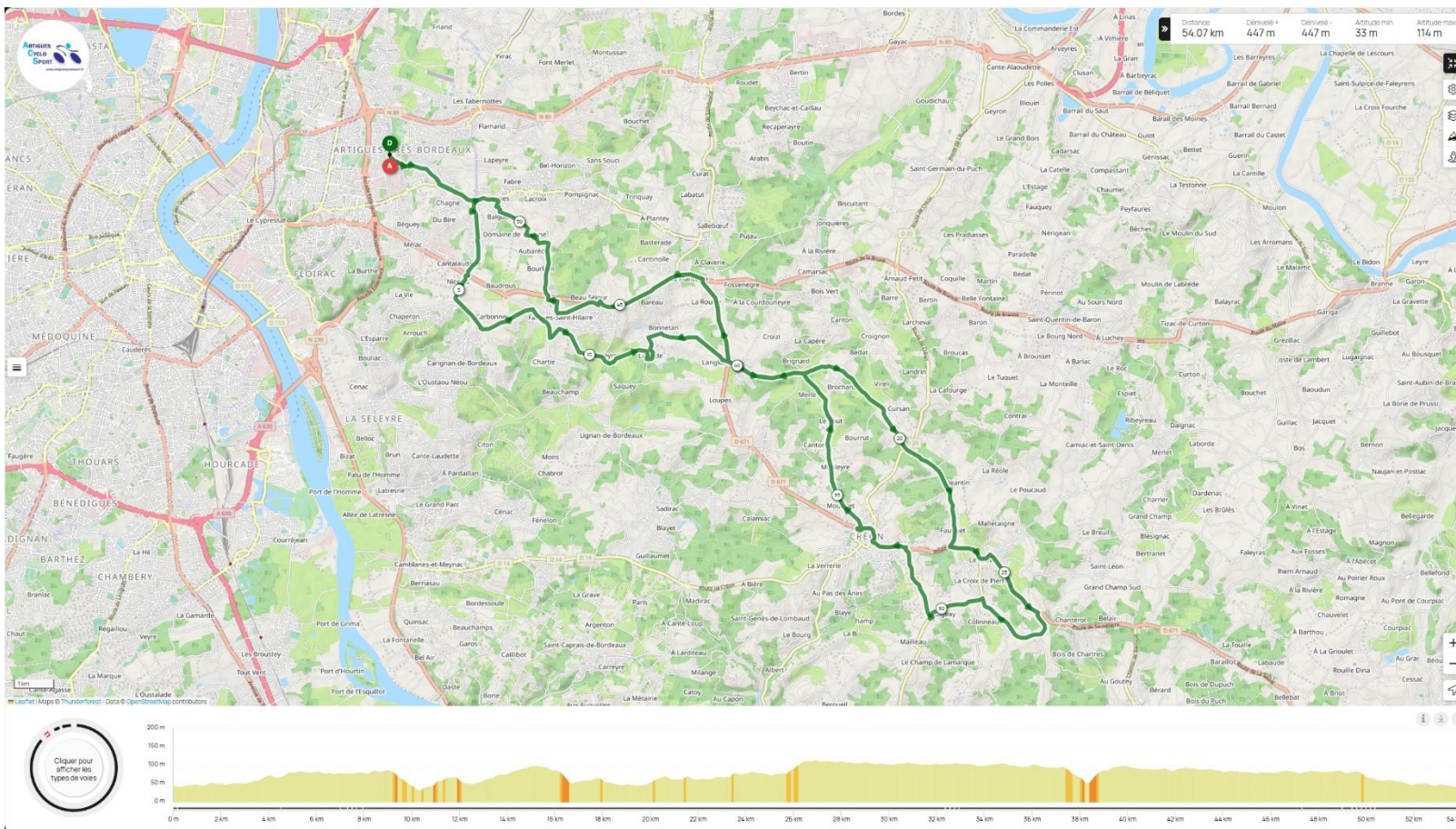
Lien GPS : <https://www.openrunner.com/r/14556268>

Circuit ACS N122R : Eglise Romane / Grand Tressan / Lormont / Les Biches / Tabernottes / Z.I. Yvrac / déchetterie / arrière Z.A. la Lande / descente des 2 chiens / Pompignac / Le Roupic / Beychac / L'intendant / Cailleau / St Germain du Puch / Vayres / Le Coin / Uchamps / St Sulpice/ La Tuilerie / Le Truch / St Loubes / Collège Max Linder / Yvrac / Poteau d'Yvrac / Artigues / Eglise romane.



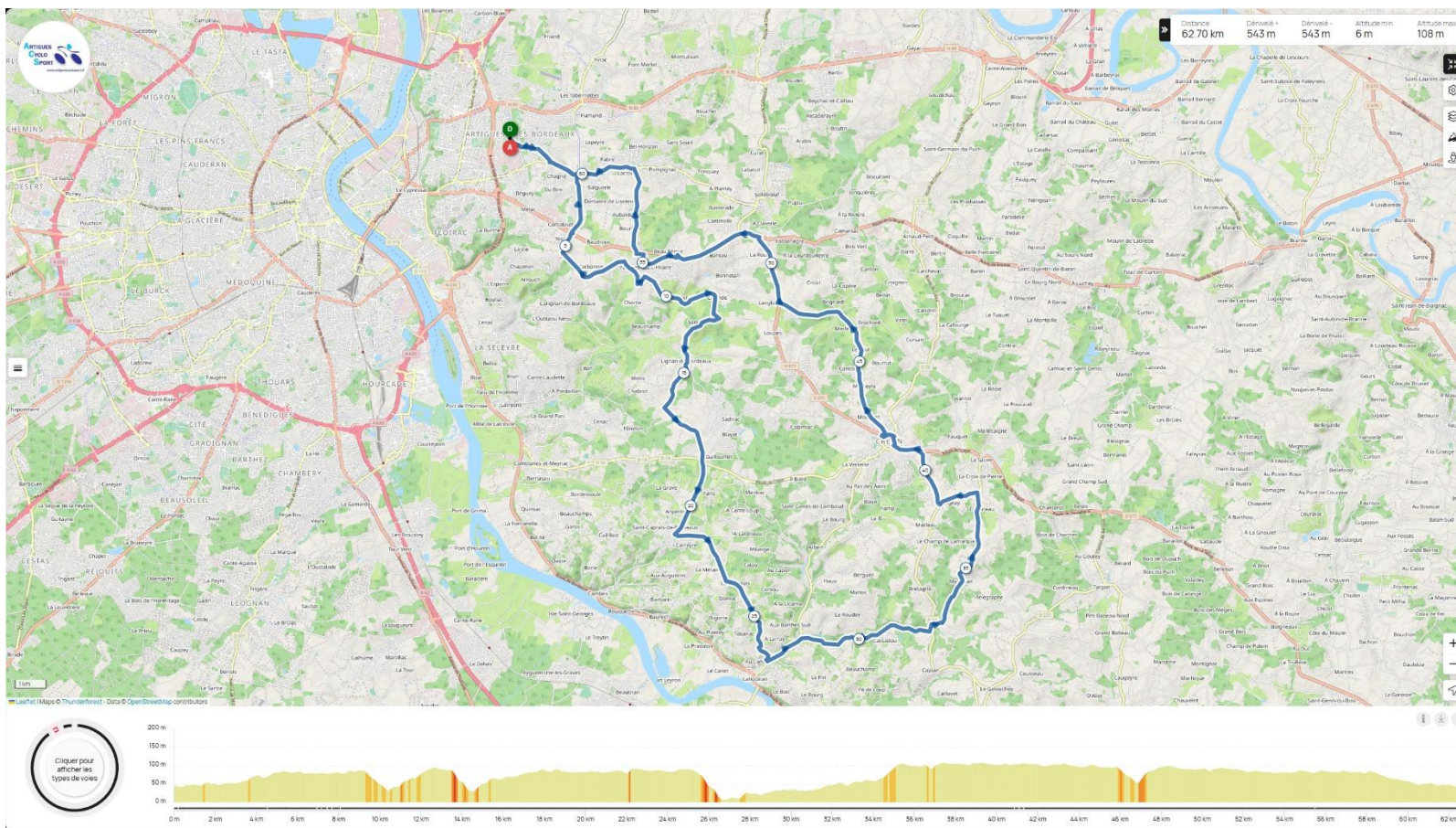
Lien GPS : <https://www.openrunner.com/r/18445656>

Circuit ACS N039 : Eglise Romane / Tresses / Salvador / Carignan / Fargues / Tourmalet 2 / Bonnetan / Loupes / Cursan / La Sauve / Lauduc / Château d'eau / Baudin / Creon / Le Pout / cote du Merle / Loupes / La Planteyre / Fargues / Tresses par Lisennes / Artigues / Eglise romane.



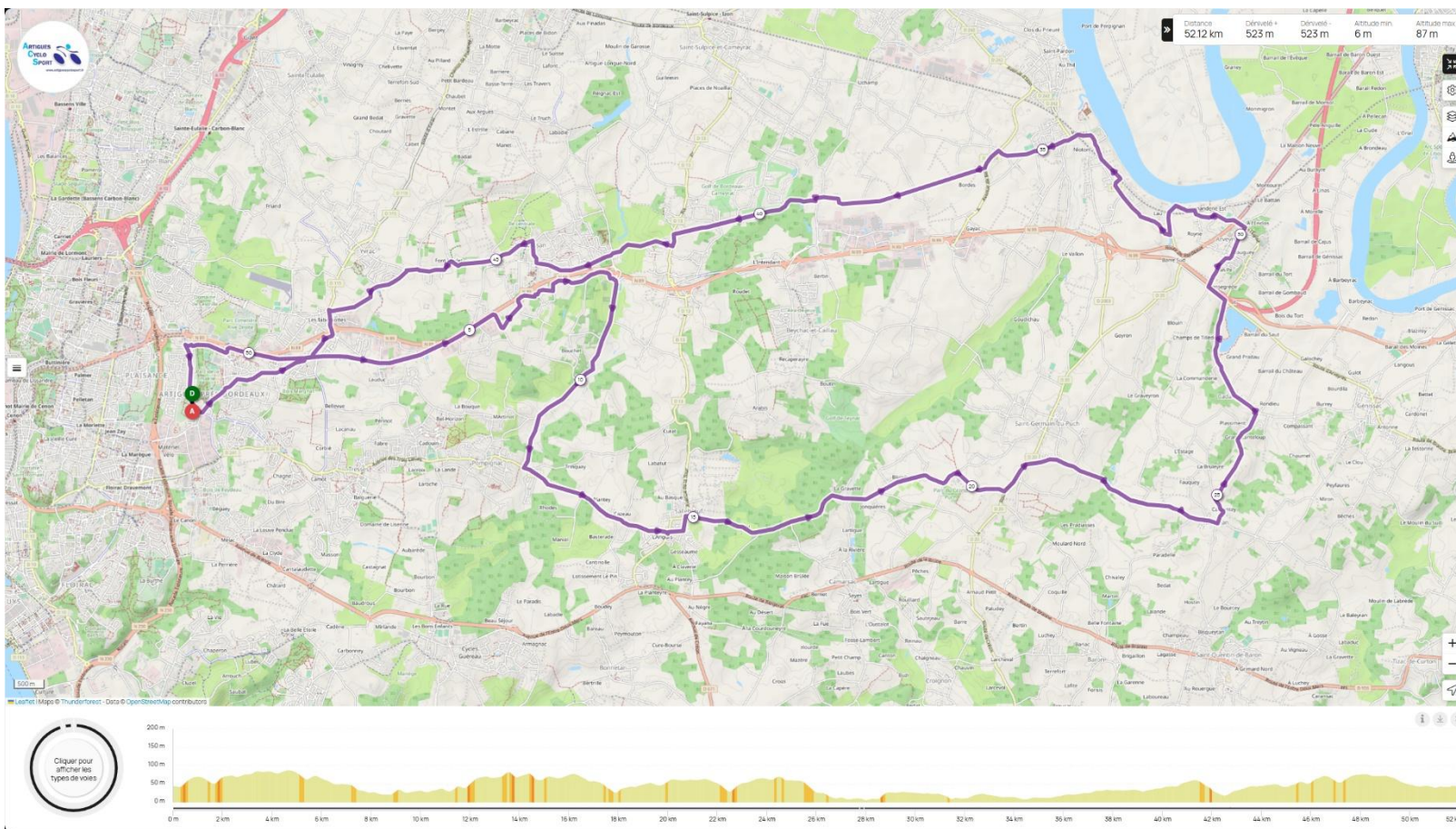
Lien GPS : <https://www.openrunner.com/r/13040067>

Circuit ACS N135 : Eglise Romane / Tresses / Salvador / Carignan / Fargues / Tourmalet 2 / cote du Chien / Lignan / route de Cenac / route de Creon / St Caprais de Bordeaux / Larroudey / Langoiran / vallée de la fraîcheur / route de Creon / route de Gourd / route de La Sauve / Baudin / Creon / Le Pout / cote du Merle / Loupes / La Planteyre / Fargues / Tresses par Lisennes / Artigues / Eglise romane.



Lien GPS : <https://www.openrunner.com/r/14703164>

Circuit ACS N033 : Artigues / Cote de la Mairie / Poteau d'Yvrac / Déchetterie / Mc Do / La Poste / Pompignac / Salleboeuf / Beaupied / Nérigean / Cadarsac / Arveyres / Port d'Arveyres / Vayres / Le Coin / Golf 1 / Cameyrac / Montussan / Yvrac / Tabernottes / Poteau d'Yvrac / Artigues – église romane.



Lien GPS : <https://www.openrunner.com/r/12946200>