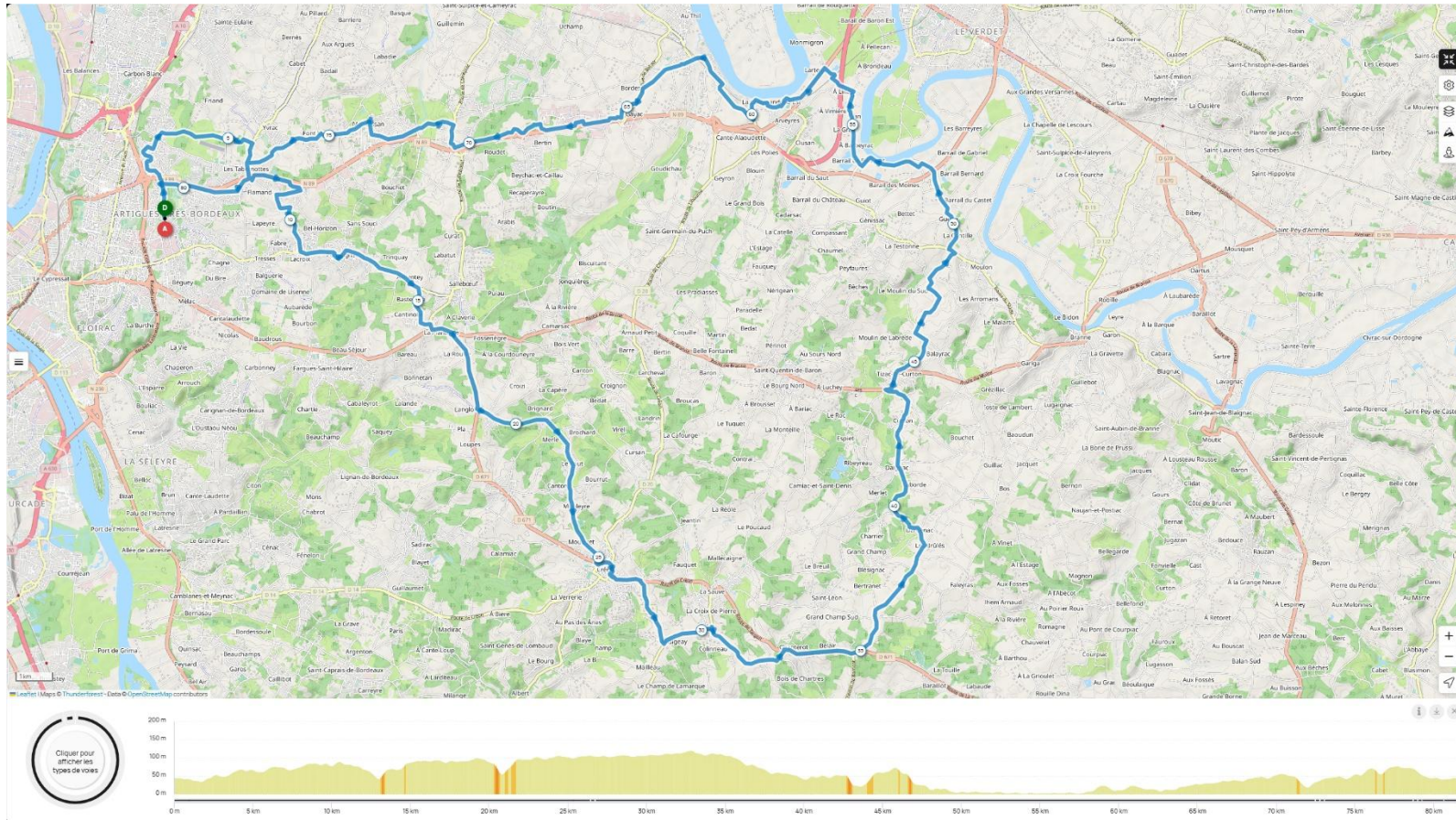


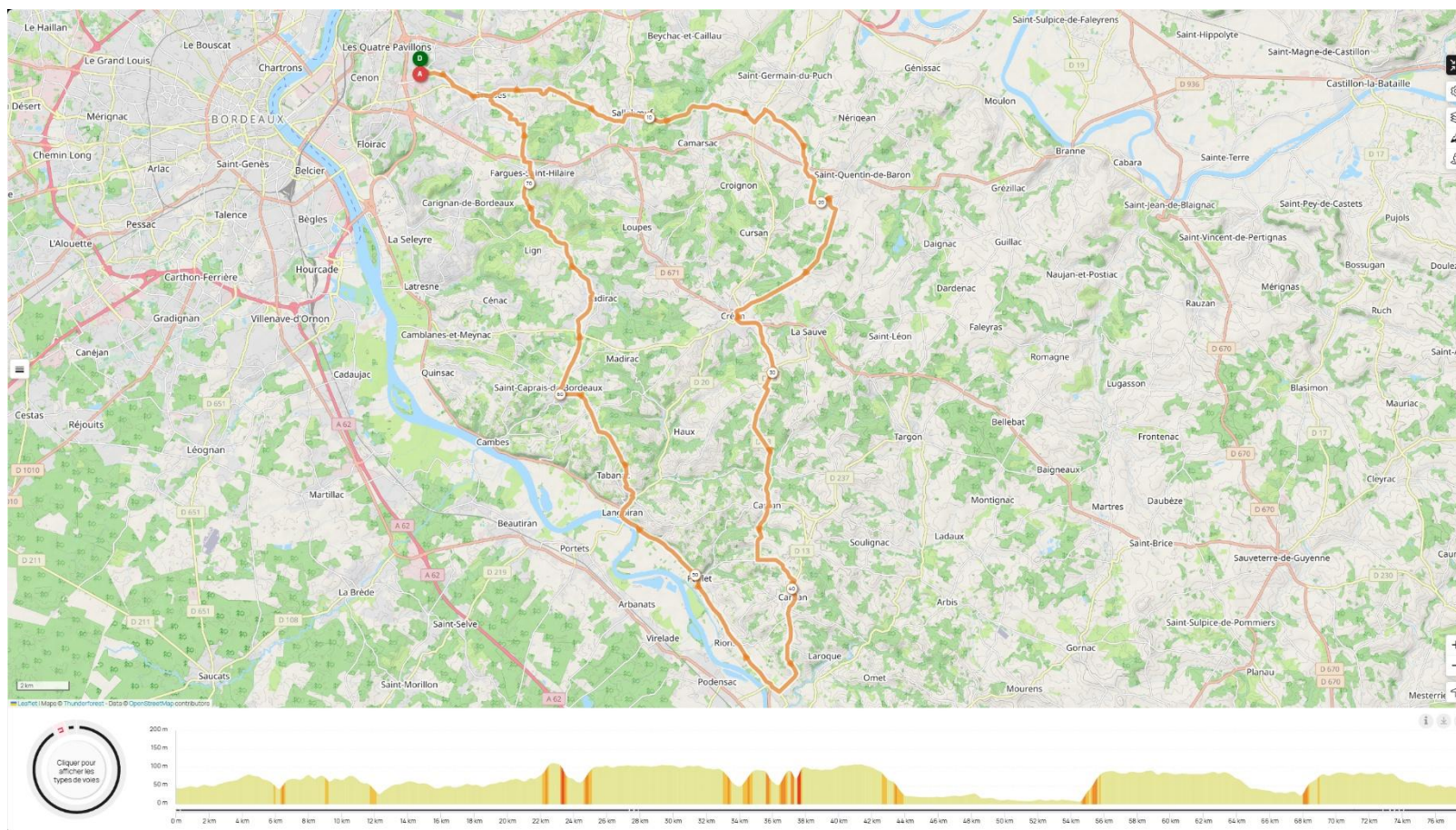
Date	N° du parcours	Lien GPS	Parcours	Distance (km)	Dénivelé (m)
06/05/2026	<b>N037R</b>	<a href="https://www.openrunner.com/r/23994075">https://www.openrunner.com/r/23994075</a>	Artigues / Montarouch / Port de Genissac / Artigues	81,9	682
13/05/2026	<b>N052R</b>	<a href="https://www.openrunner.com/r/15498004">https://www.openrunner.com/r/15498004</a>	Artigues / St Quentin de Baron / Beguey / Artigues	77,8	672
20/05/2026	<b>N041R</b>	<a href="https://www.openrunner.com/r/18710631">https://www.openrunner.com/r/18710631</a>	Artigues / Haux / St Quentin de Baron / Artigues	78,9	648
27/05/2026	<b>N140R</b>	<a href="https://www.openrunner.com/r/23998212">https://www.openrunner.com/r/23998212</a>	Artigues / Camarsac / Targon / Cenac / Artigues	79,0	637

**Circuit ACS N037R** : Eglise romane / Grand Tressan / Lormont / Les Biches / Tabernottes / Z.I. Yvrac / Lauduc / Pompignac / Sallebœuf / La Planteyre / Loupes / cote du Merle / Le Pout / Creon / Baudin / Château d'eau / Commanderie de Montarouch / Dardenac / Daignac / Curton / Tizac de Curton / Les Doumens / Le Moulin Battant / Port de Genissac par les barrails / N89/ Arveyres / port d'Arveyres / Vayres / Gayac / L'Intendant / Beychac / Montussan / Tabernottes / Poteau d'Yvrac / Eglise romane.



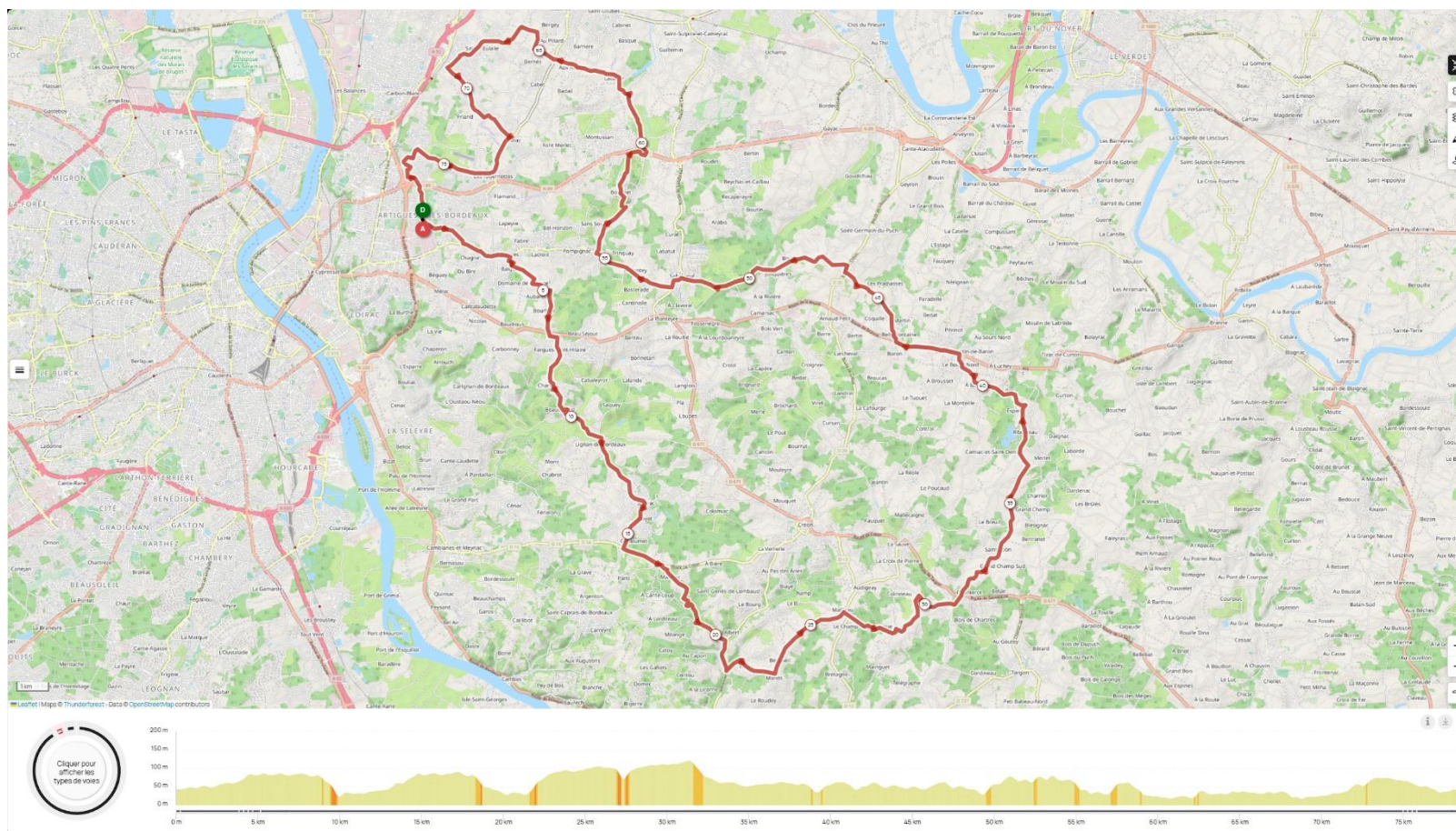
Lien GPS : <https://www.openrunner.com/r/23994075>

**Circuit ACS N052R** : Eglise romane / Tresses / Pompignac / Salleboeuf / Route de Cajus / Route de Fondiveau / Baron / Noaillan / Creon / Baudin / Mailleau / Capian / Cardan / Beguey / Paillet / Langoiran / Larroudey / St Caprais / Sadirac / Lignan / Fargues / Tresses / Artigues / Eglise romane.



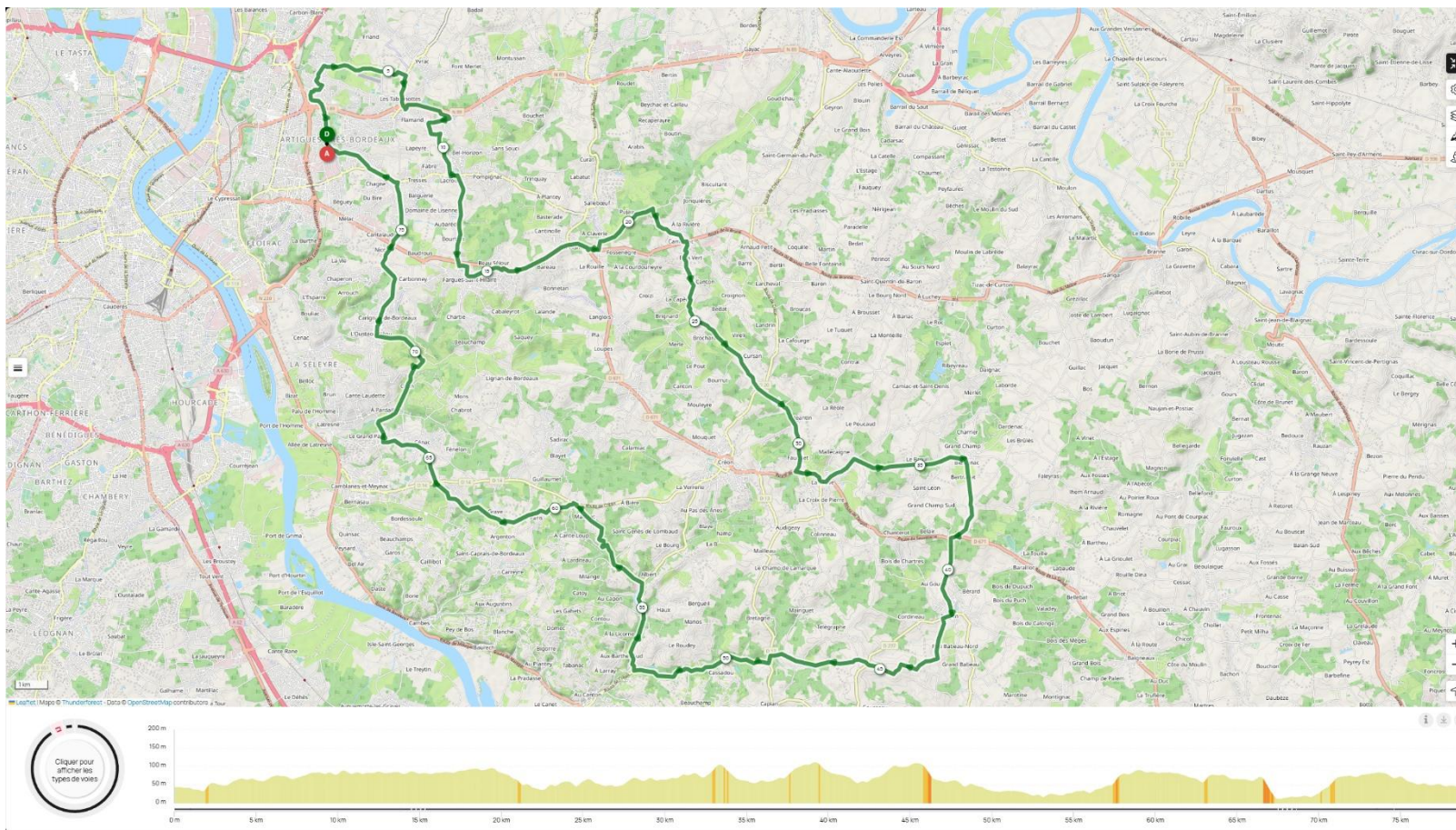
Lien GPS : <https://www.openrunner.com/r/15498004>

**Circuit ACS N041R** : Eglise romane / Tresses / Fargues par Lisennes/ Lignan/ Sadirac / Madirac / Distillerie / Haux / Mailleu / Baudin / Mailleu / Château d'eau / St Leon / Espiet / St Quentin de Baron / Baron / Beaupied / Salleboeuf / Pompignac / cote des 2 chiens / Bouchet / La Poste / Montussan / Le Truch / Terrefort / Ste Eulalie / Rd Point de La Charrette / Yvrac / Les Biches / Lormont / Grand Tressan / Eglise romane.



Lien GPS : <https://www.openrunner.com/r/18710631>

**Circuit ACS N140R** : Eglise romane / Tresses / Salvador / Carignan / Gare de Citon Cenac / Cenac / Lagrave / Madirac / distillerie de St Genes / vallée de la fraîcheur / route de Creon / Gourd / Toutigeac / Targon / Montarouch / Blesignac / La Sauve / Cursan / Camarsac / La maison brulée / route de la foret / La Planteyre / Fargues / Stade de Pompignac / Lauduc / Z.I. Yvrac / Tabernottes / Les Biches / Lormont / Grand Tressan / Artigues / Eglise romane.



Lien GPS : <https://www.openrunner.com/r/23998212>