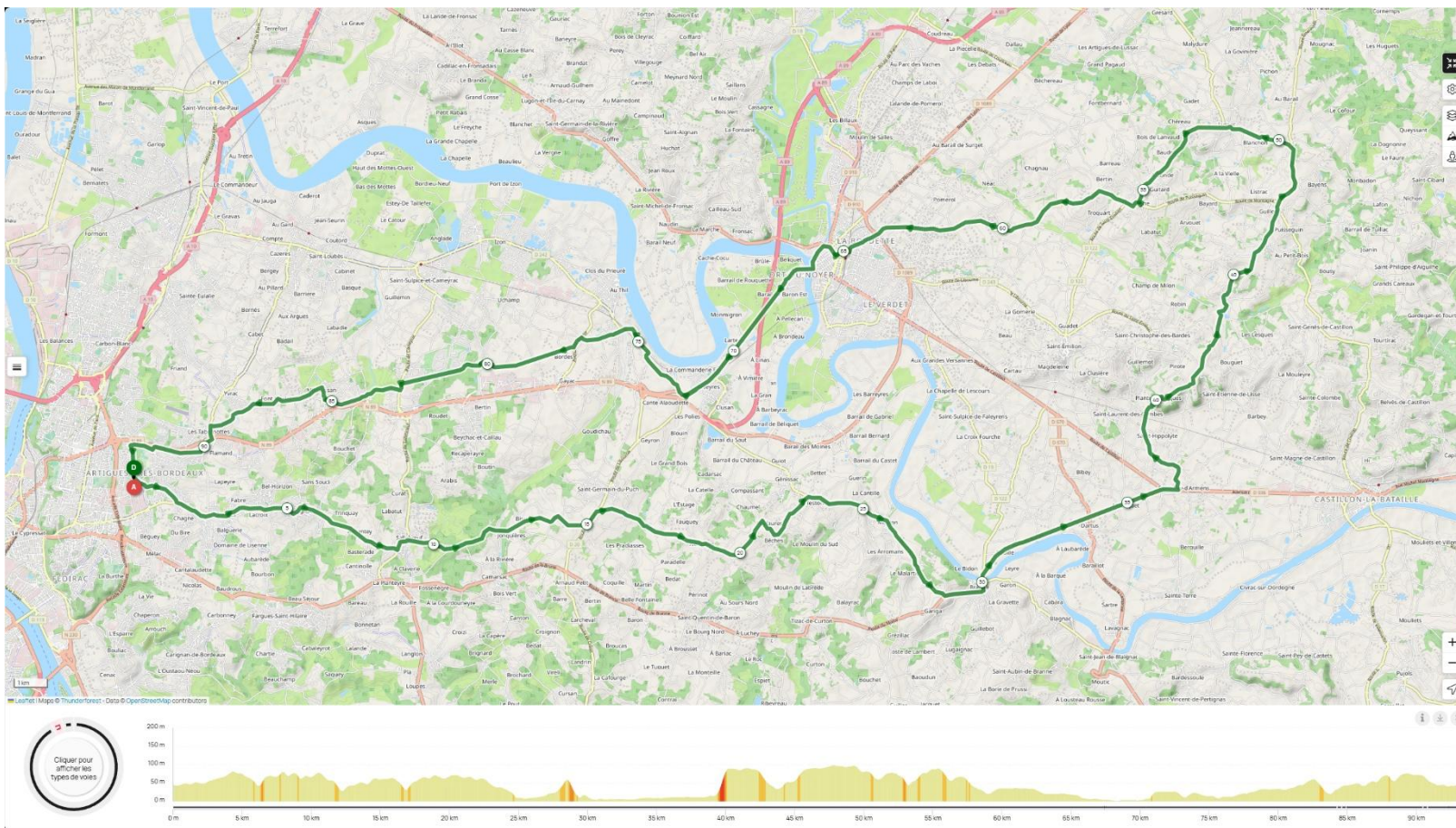




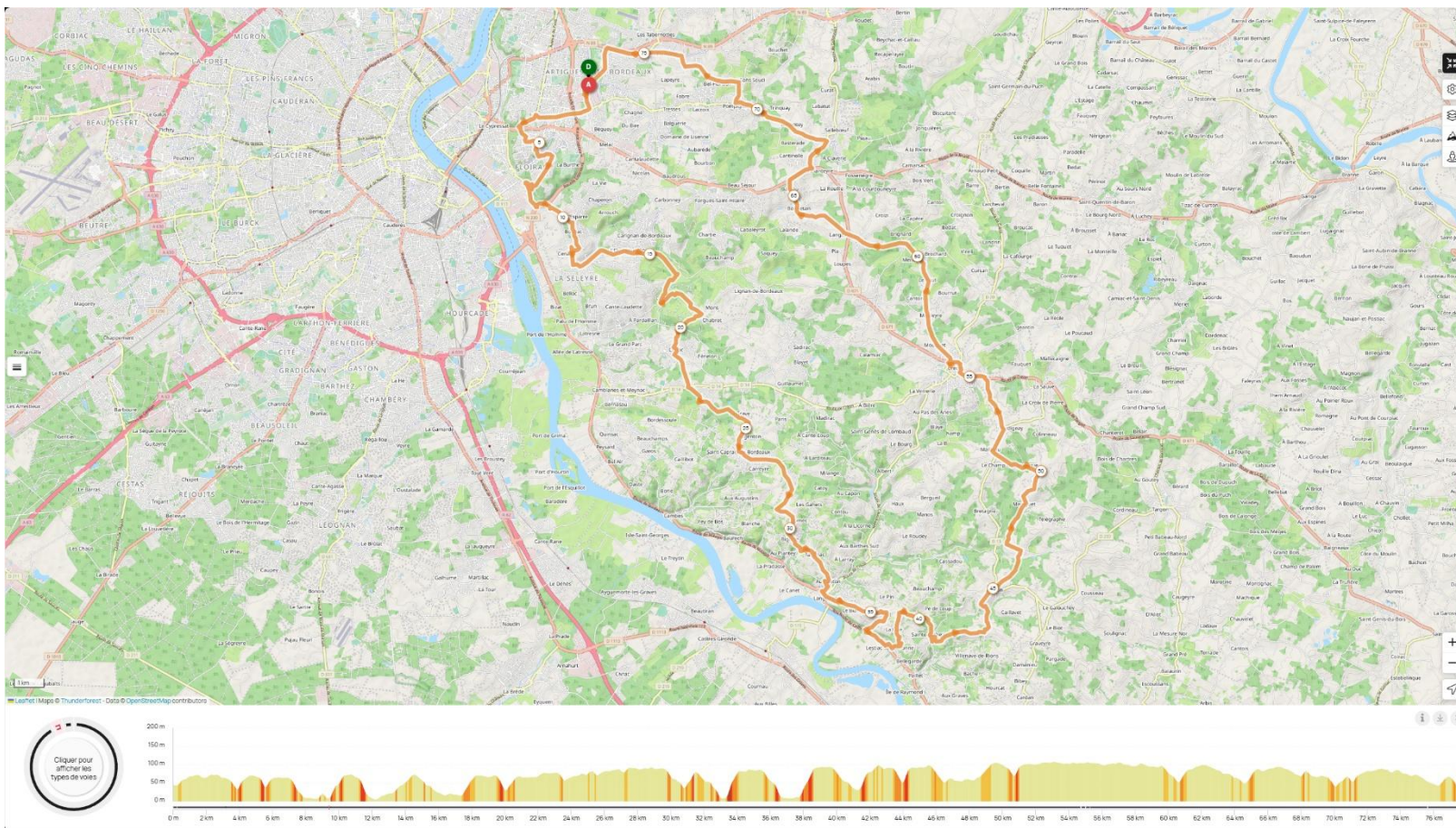
Date	N° du parcours	Lien GPS		Distance (km)	Dénivelé (m)
03/05/2026	N146R	https://www.openrunner.com/r/23957002	Artigues / Branne / Lussac / Libourne / Artigues	93,3	721
10/05/2026	Les 20 bosses	https://www.openrunner.com/r/21271037	Souvenir Claude POUTET	77,7	1130
17/05/2026	N060R	https://www.openrunner.com/r/23957249	Artigues / La Sauve / Cadillac / Creon / Artigues	94,1	777
24/05/2026	N147R	https://www.openrunner.com/r/19787266	Artigues / Nérigean / Baudry / St André de C / Artigues	92,4	833
31/05/2026	N044	https://www.openrunner.com/r/15017582	Artigues / Ladau / Verdelaïs / Cadillac / Artigues	97,6	656

Circuit ACS N146R : Eglise Romane / Tresses / Pompignac / Salleboeuf / Beaupied / Nerigean / Peyfaure / Moulon / Branne / St Pey d'Armens / St Laurent des Combes Montagne / Puisseguin / Lussac / Montagne / Catusseau / Libourne / Arveyres / Vayres / Golf 1 / Cameyrac / Montussan / Tabernottes / Poteau d'Yvrac / Artigues / Eglise romane.



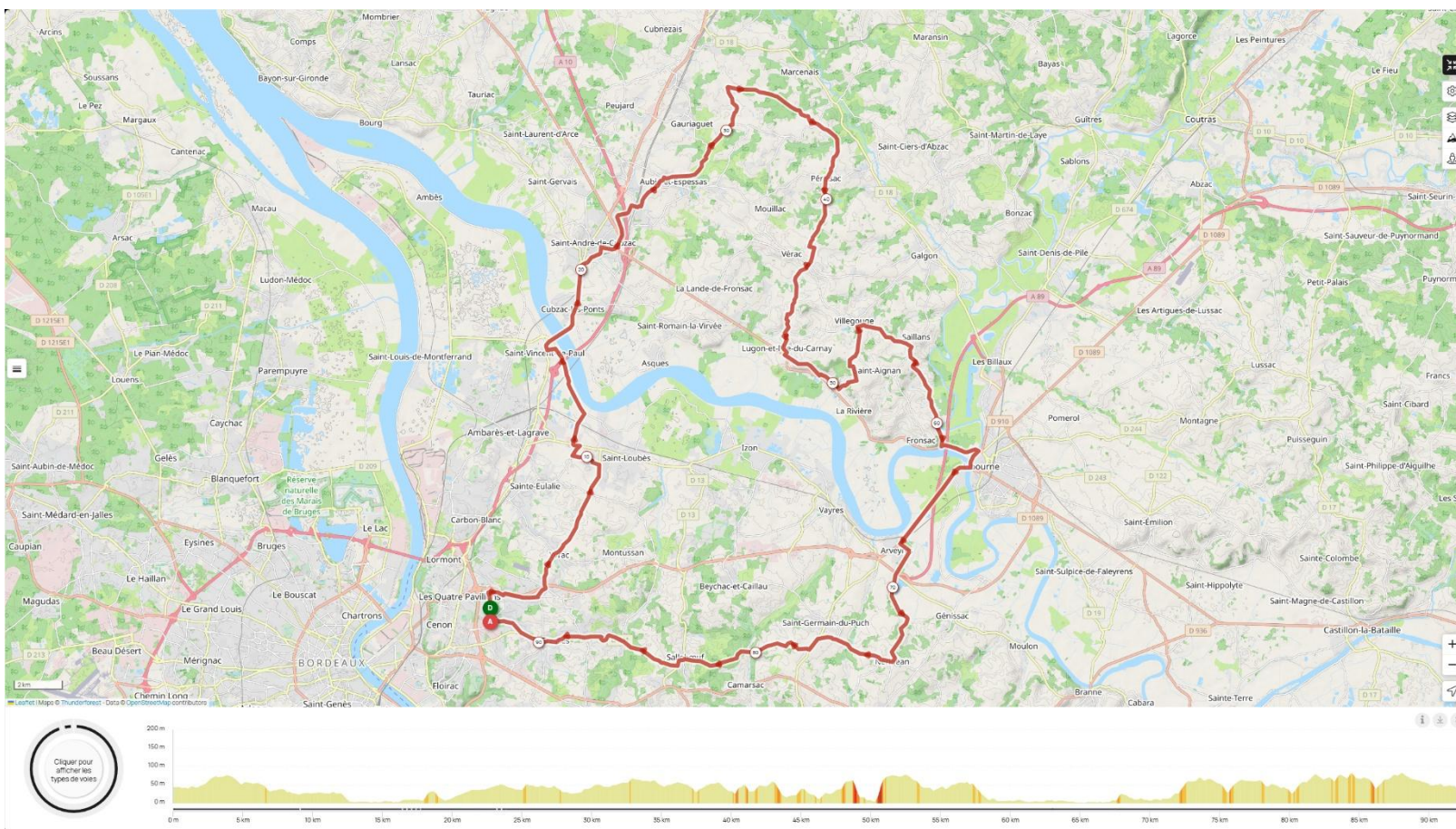
Lien GPS : <https://www.openrunner.com/r/23957002>

Circuit des 20 bosses : Eglise Romane / Floirac - Bourbon / Floirac – Les Plateaux / Bouliac / Carignan / gare de Citon / Mons / St Caprais / Tabanac / Langoiran / Le Pied du Chateau / Lestiac / Ste Catherine / Ste Anne / Capian / Bonneau / Mailleau / Creon / Le Pout / Loupes / Bonnetan / La Planteyre / Salleboeuf / Pompignac Touty / Lauduc / Poteau d'Yvrac / Mairie d'Artigues / Eglise romane.



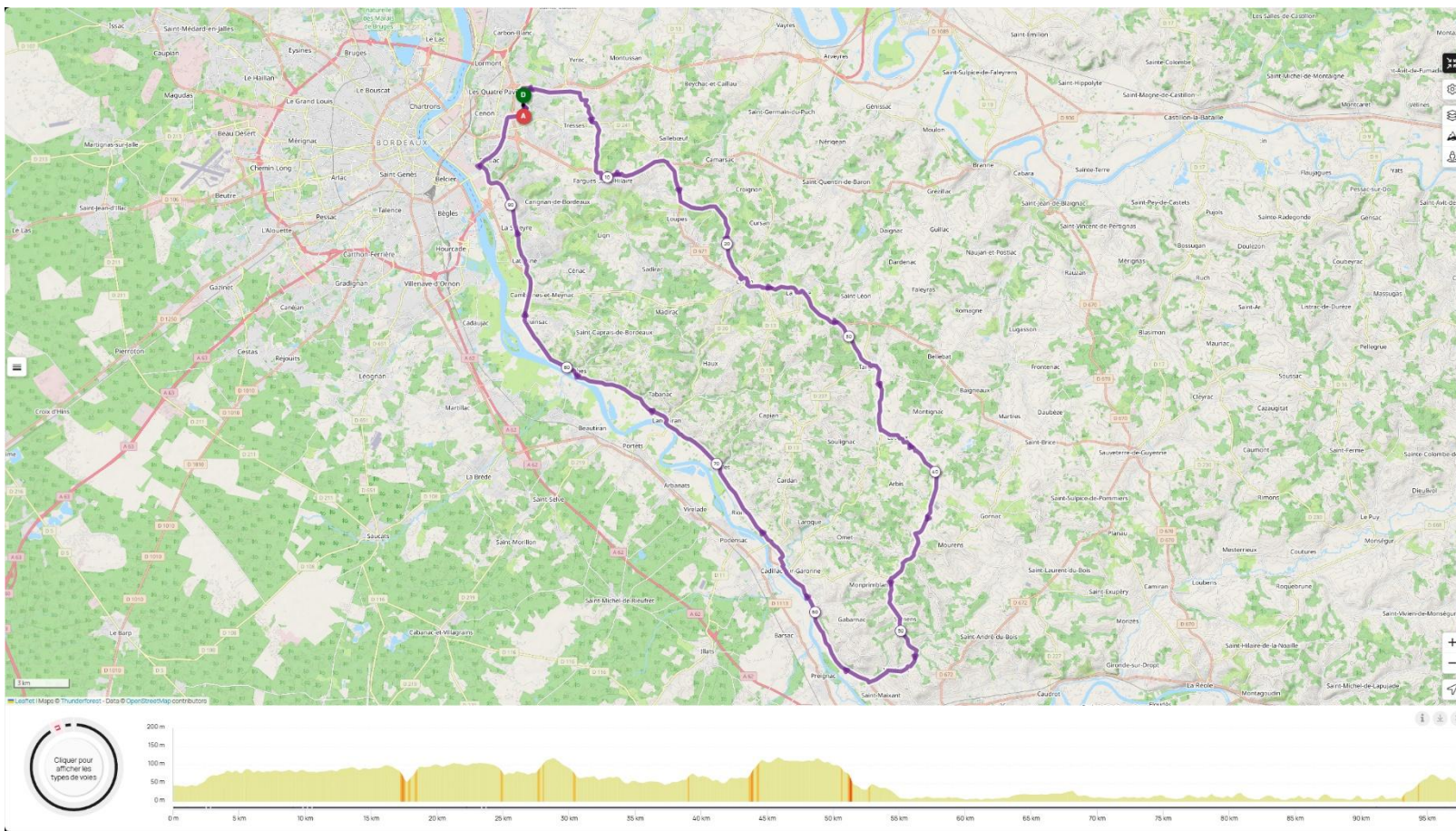
Lien GPS : <https://www.openrunner.com/r/21271037>

Circuit ACS N147 : Eglise Romane / Poteau d'Yvrac / Yvrac / Z.I. St Loubes / rond-point Cavernes / St Vincent de P / Cubzac les Ponts / St André de C / Aubie et Espessas / Puyfaure / Beaucourt / Roussat / Froin / Baudry / Perissac / Les Gaussens / Lugon / St Germain de la Riviere / Meyney / Villegouge / Saillans / rond-point Tertre de Fronsac / Libourne/ Arveyres / Cadarsac / Nerigean / Beau pied / Salleboeuf / Pompignac / Tresses / Artigues / Eglise romane.



Lien GPS : <https://www.openrunner.com/r/19787266>

Circuit ACS N044 : Eglise Romane / Poteau d'Yvrac / Lauduc / stade Pompignac / Fargues / La Planteyre / Loupes / cote du Merle/ Le Pout / Creon / La Sauve / Targon / Ladaux / Cantois / Jourdan / Cheval Blanc / Monprimblanc / Lamothe / Mouchac / Verdelaix / Saint Maixant / Ste Croix du Mont / Loupiac / Cadillac / Beguey / Paillet / Langoiran / Cambes / Camblanes / Latresne / Floirac / Dravemont / Artigues / Eglise romane.



Lien GPS : <https://www.openrunner.com/r/15017582>