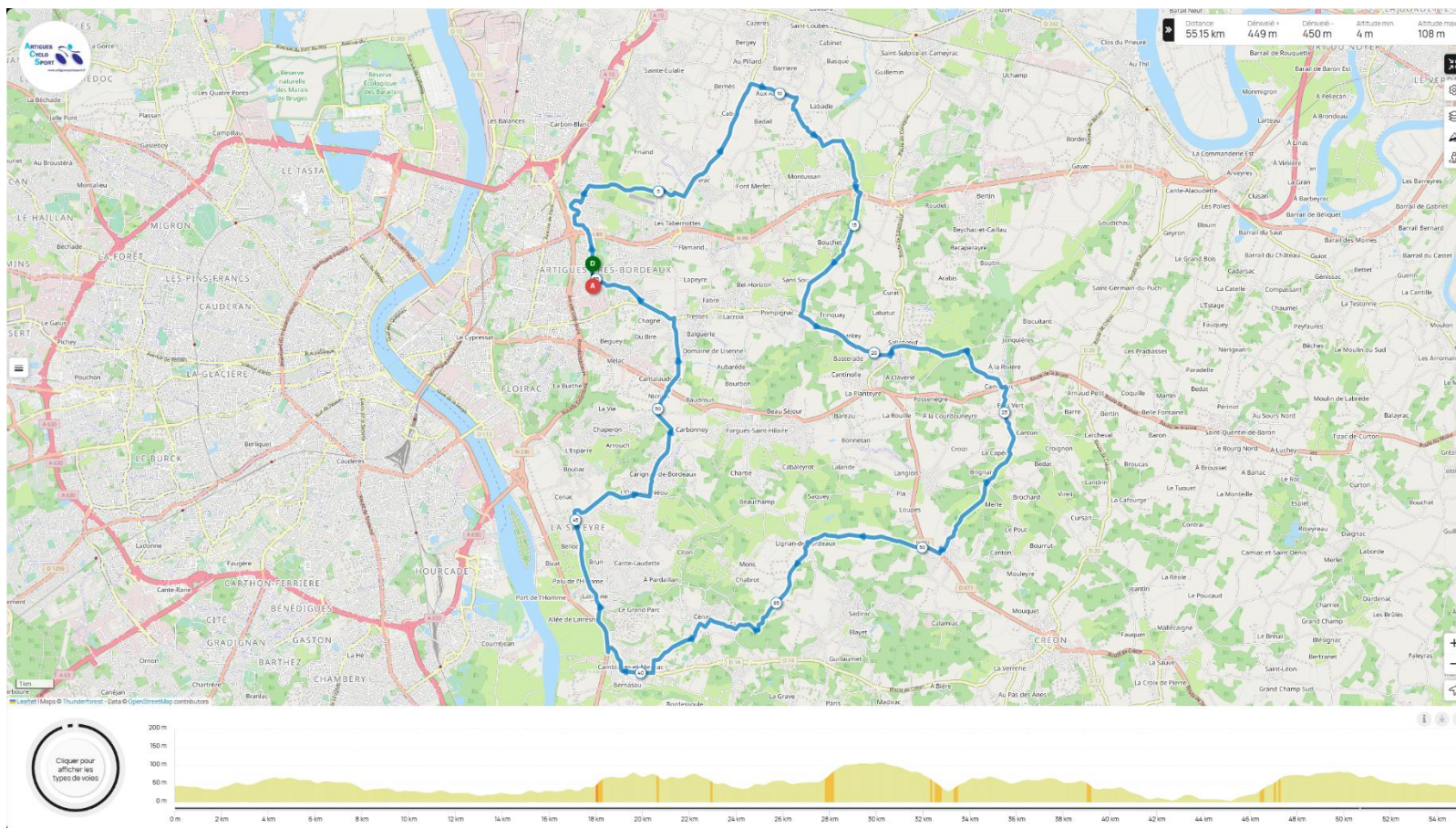


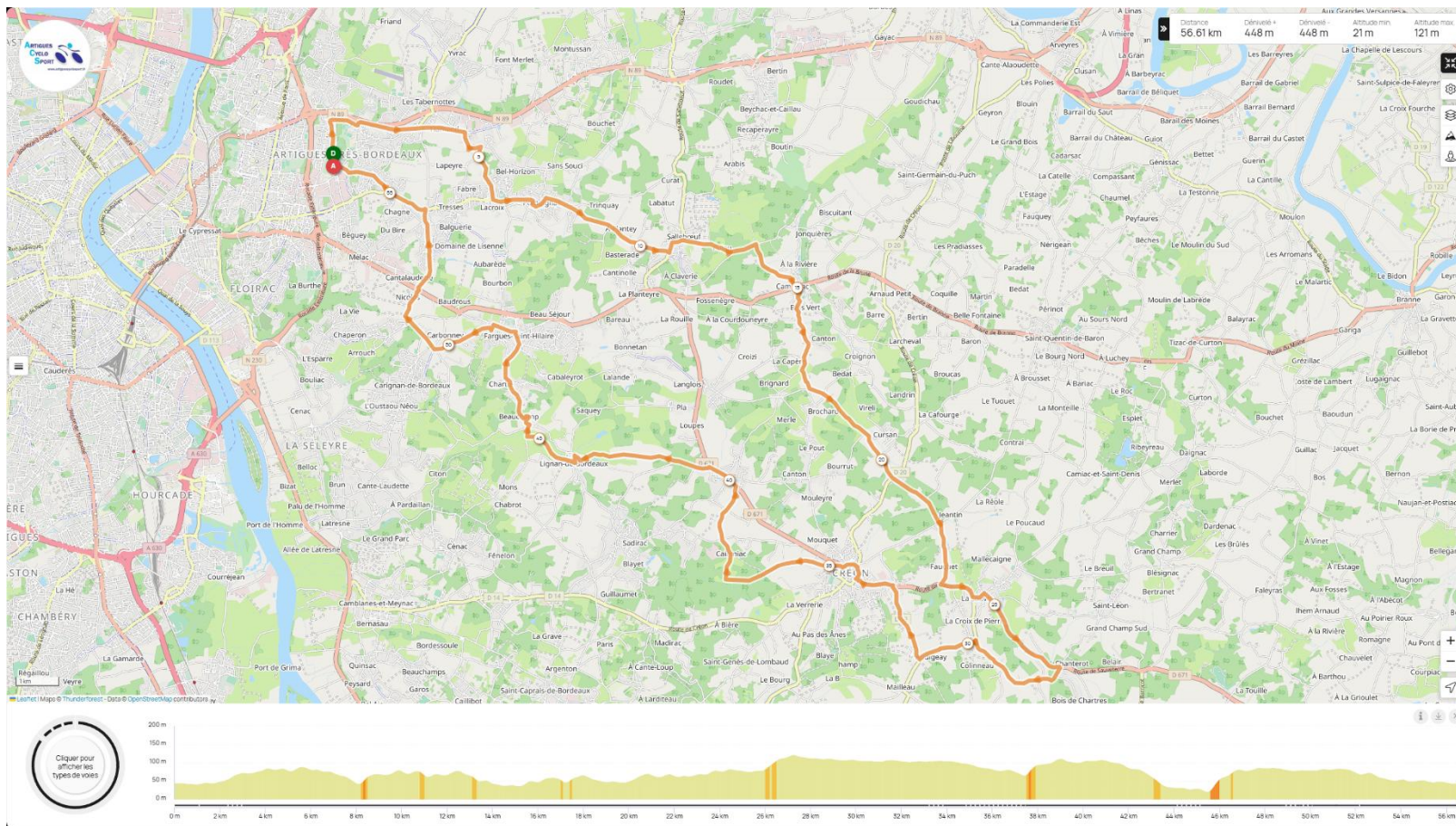
Date	N° du parcours	Lien GPS		Distance (km)	Dénivelé (m)
04/04/2026	N030R	https://www.openrunner.com/r/20459689	Artigues / Camblannes / Salleboeuf / Le Truch / Artigues	55,1	449
11/04/2026	N130R	https://www.openrunner.com/r/23676375	Artigues / Creon / Latorse / Cursan / Lauduc / Artigues	56,6	448
18/04/2026	N132R	https://www.openrunner.com/r/23676382	Artigues / Cambes / Creon / Lauduc / Artigues	56,4	414
25/04/2026	N134R	https://www.openrunner.com/r/23676419	Artigues / St Loubes / Prignac / Ambares / Artigues	58,4	324

Circuit ACS N030R : Eglise Romane / Grand Tressan / Lormont / Les Biches / Yvrac / Rond-point de Terrefort / Le Truch / Montussan / La Poste / Pompignac / Salleboeuf / Camarsac par la Maison Brûlée / Lorient / Lignan / Cenac / Camblanes / Latresne / La Seleyre / Carignan / Salvador / Tresses / Eglise romane.



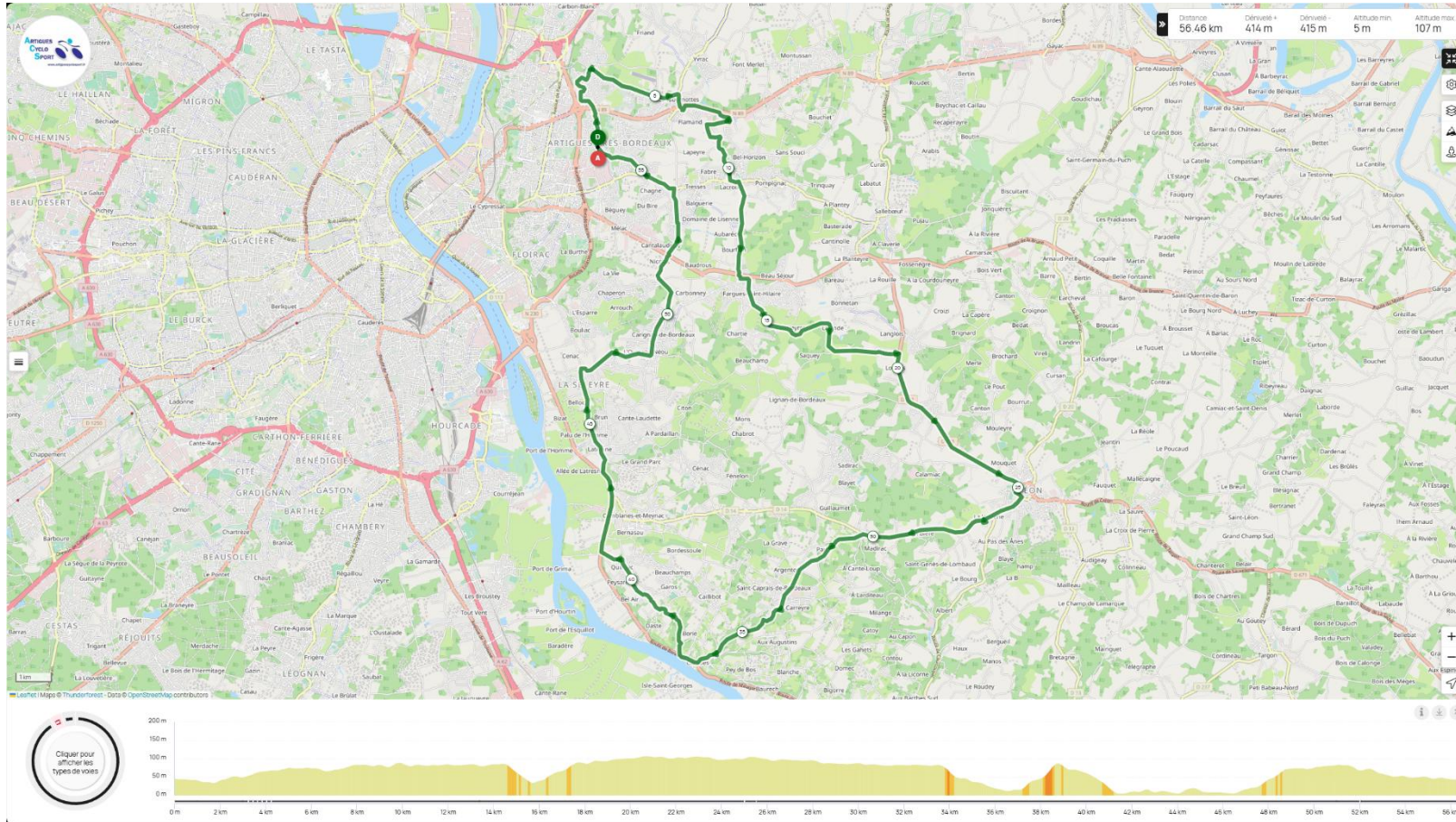
Lien GPS : <https://www.openrunner.com/r/20459689>

Circuit ACS N130R : Eglise Romane / Poteau d'Yvrac / Lauduc / Pompignac / Salleboeuf / Camarsac par la Maison Brûlée / Cursan / La Sauve / Château d'eau – Latorse / Baudin / Creon / Lorient / Lignan / Fargues / Carignan / Salvador / Tresses / Eglise romane.



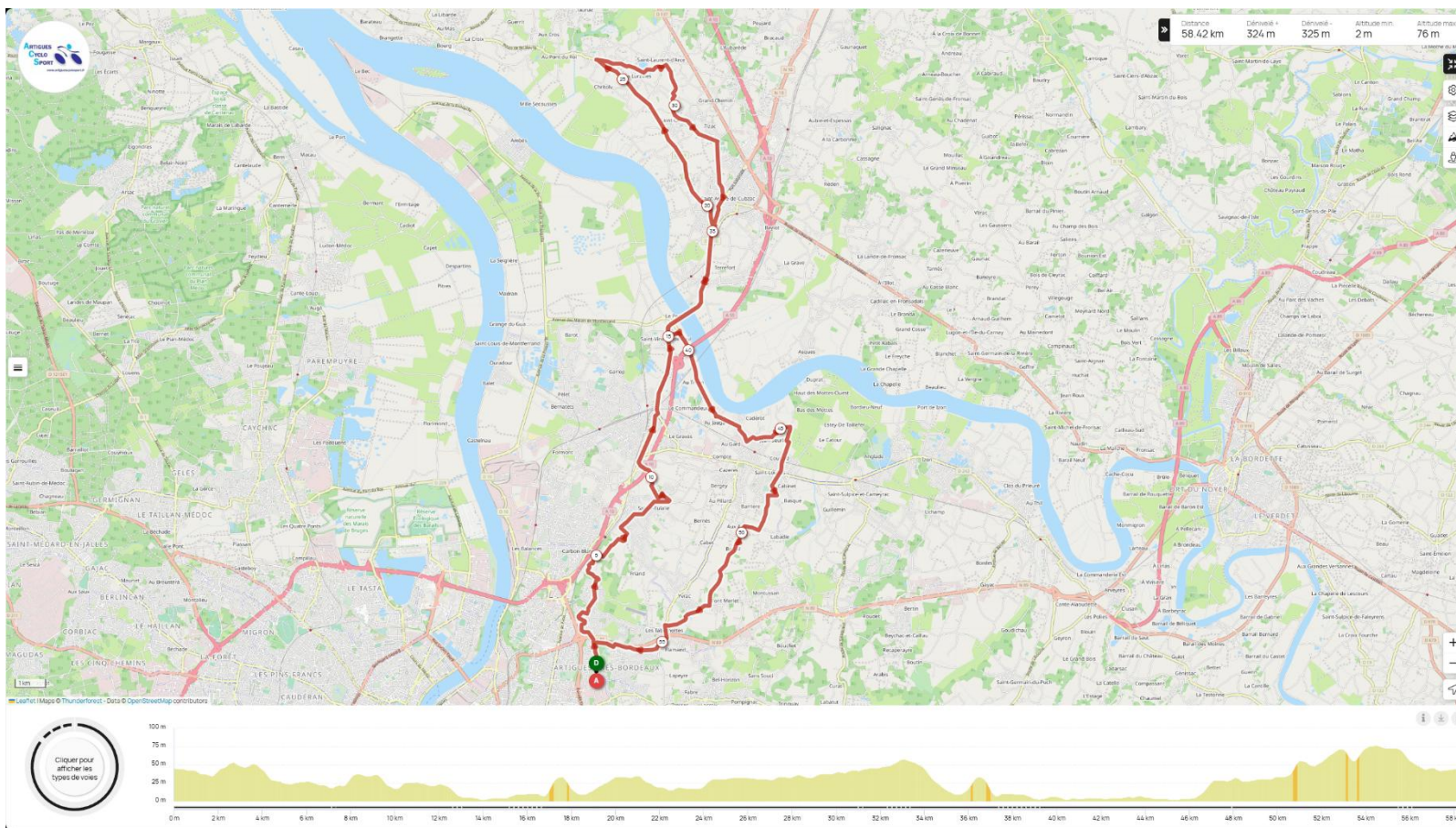
Lien GPS : <https://www.openrunner.com/r/23676375>

Circuit ACS N132R : Eglise Romane / Grand Tressan / pharmacie Lormont / Techeney / rond-point Tabernottes / Z.I. Yvrac / Lauduc / Pompignac / Fargues / Tourmalet 2 / Loupes / Lorient / Creon / Madirac / St Caprais / Cambes / Camblanes / Latresne / La Seleyre / Carignan / Salvador / Tresses / Eglise romane.



Lien GPS : <https://www.openrunner.com/r/23676382>

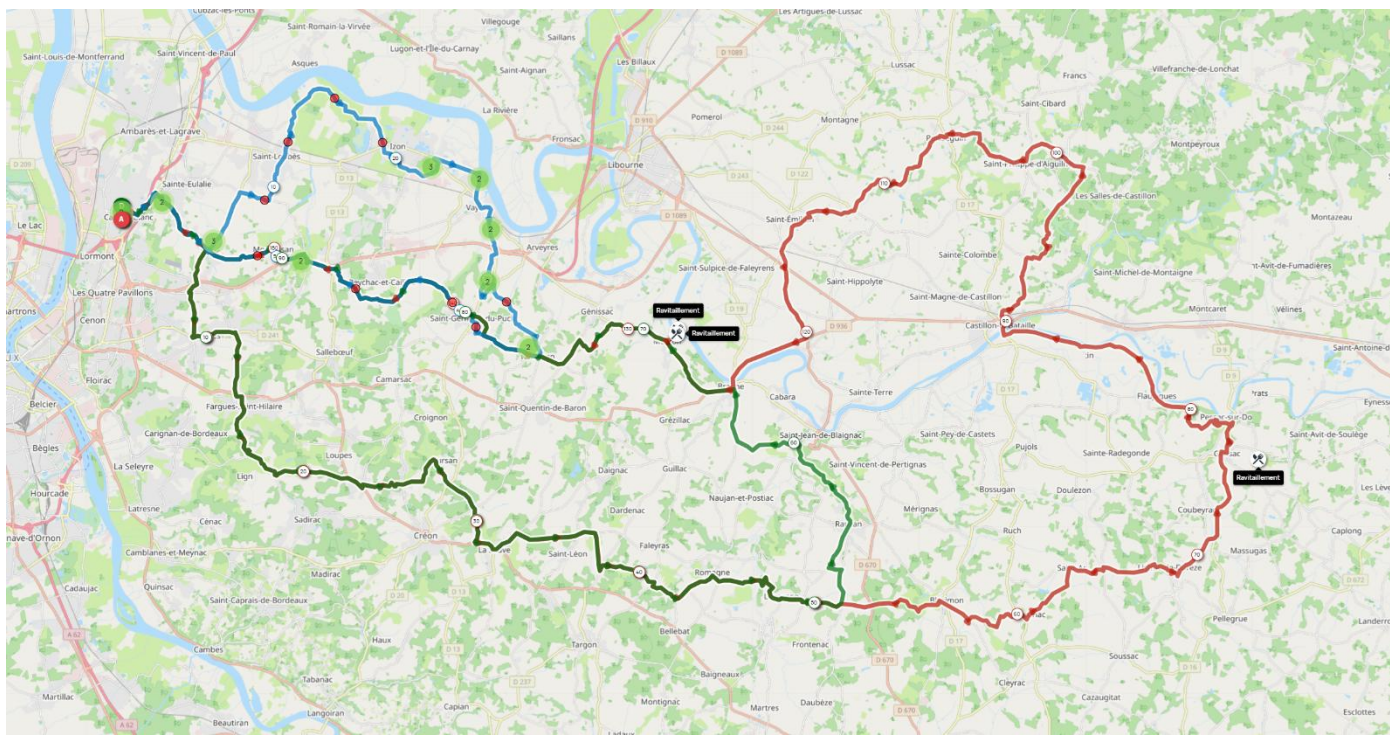
Circuit ACS N134R : Eglise Romane / Grand Tressan / pharmacie Lormont / La Moulure Bordelaise / route de l'Abbaye de Bonlieu / rond-point de La Charette / Ste Eulalie / Rond-point Bati Leclerc / Ambares / St Vincent de Paul / Cubzac les Ponts / St André de Cubzac / St Gervais / St Laurent d'Arce / Prignac et Marcamps / St André de Cubzac / Cubzac les Ponts / St Vincent de Paul / Cavernes par les palus / St Loubes – Collège Max Linder / Château du Lort / Tabernottes / Poteau d'Yvrac / Eglise romane.



Lien GPS : <https://www.openrunner.com/r/23676419>

Spécial randonnées :

Date	N° du parcours	Lien GPS	Distance (km)	Dénivelé (m)	
Lien du club : Sorties 2026 – CACBO CYCLO					
11/04/2026	La Carboblanaise	https://www.openrunner.com/r/23361702	Carbon-Blanc / Vayres / Nerigean / Carbon-Blanc	59	354
		https://www.openrunner.com/r/23361736	Carbon-Blanc / Rauzan / Nerigean / Carbon-Blanc	99	967
		https://www.openrunner.com/r/23361784	Carbon-Blanc / Gensac / Puyseguin / Carbon-Blanc	158,5	1552



Date	N° du parcours	Lien GPS		Distance (km)	Dénivelé (m)
Lien du club : La Loubesienne 2026 - Cyclo Club St Loubès					
25/04/2026	La Loubesienne	https://www.openrunner.com/r/23443899	St Loubes / Cursan / Pompignac / St Loubes	45,8	392
		https://www.openrunner.com/r/23443819	St Loubes / La Sauve / Romagne / Nérigean / St Loubes	75,2	671
		https://www.openrunner.com/r/23443745	St Loubes / Mons / Romagne / Nérigean / St Loubes	99,9	924

