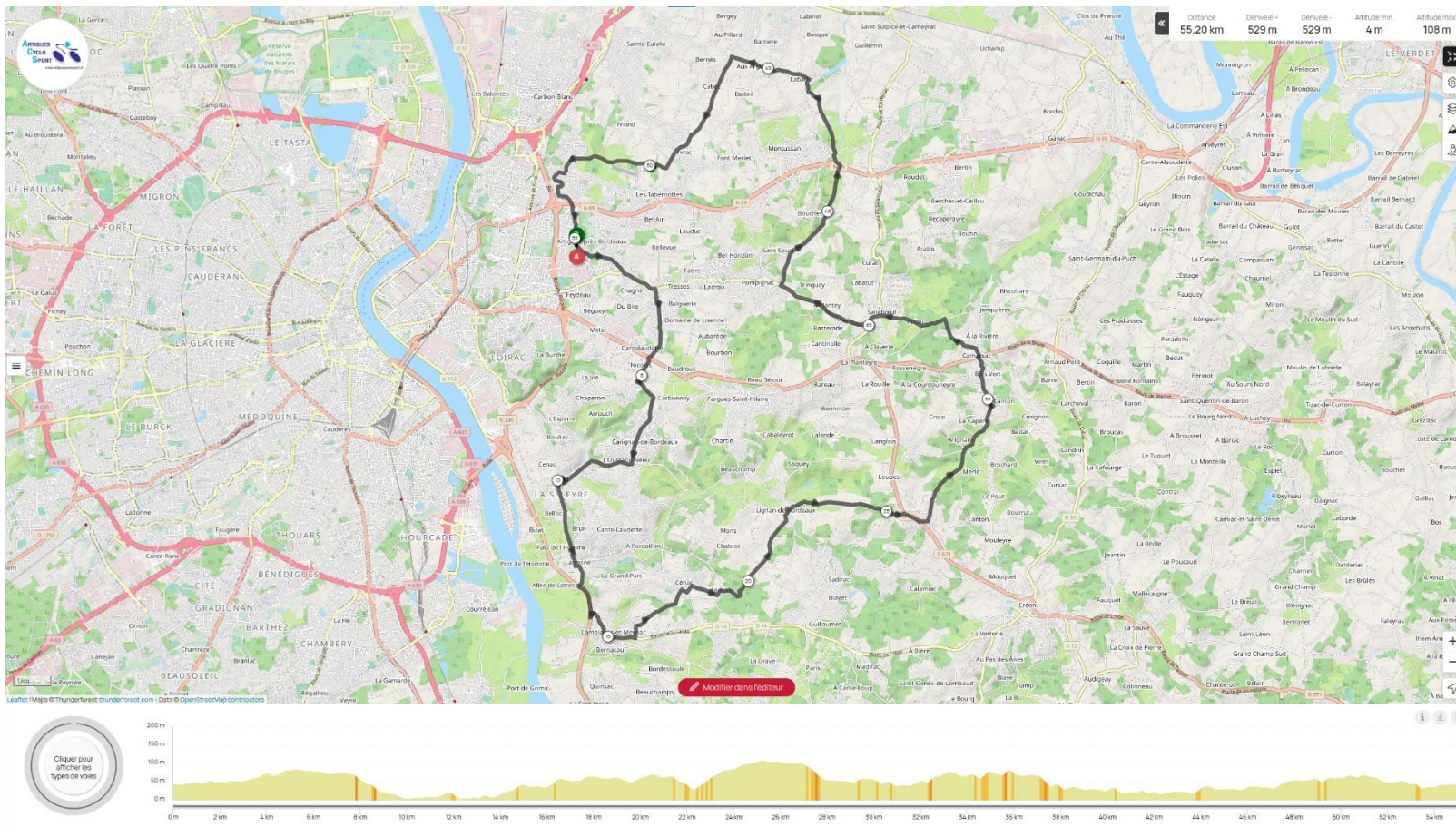


Date	N° du parcours	Lien GPS		Distance (km)	Dénivelé (m)
06/04/2024	<b>N030</b>	<a href="https://www.openrunner.com/r/12916291">https://www.openrunner.com/r/12916291</a>	Artigues / Camblanes / Salleboeuf / Le Truch / Artigues	55,2	529
13/04/2024	<b>N130</b>	<a href="https://www.openrunner.com/r/14496743">https://www.openrunner.com/r/14496743</a>	Artigues / Creon / Latorse / Cursan / Lauduc / Artigues	53,1	500
20/04/2024	<b>N132</b>	<a href="https://www.openrunner.com/r/14556268">https://www.openrunner.com/r/14556268</a>	Artigues / Cambes / Creon / Lauduc / Artigues	56,4	337
27/04/2024	<b>N134</b>	<a href="https://www.openrunner.com/r/14617931">https://www.openrunner.com/r/14617931</a>	Artigues / St Loubes / Prignac / Ambares / Artigues	57,2	326

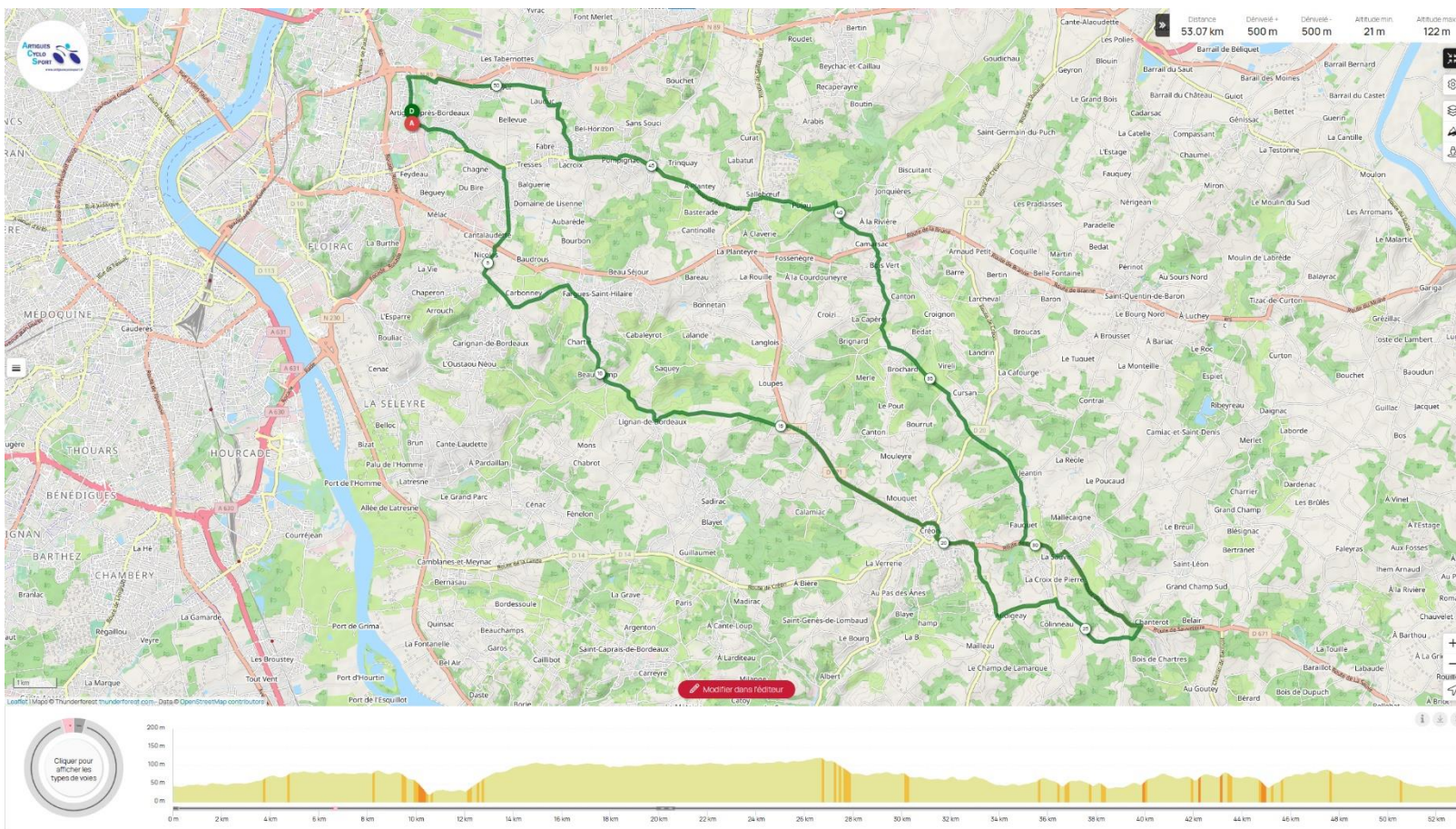
**Circuit ACS N030 :** Eglise Romane / Tresses / Salvador / Carignan / La Seleyre / Latresne / Camblanes / Cenac / Lignan / Lorient / Camarsac / Salleboeuf par la Maison Brûlée / Pompignac / La Poste / Le Truch / Rond-point de Terrefort / Yvrac / Les Biches / Lormont / Grand Tressan / Artigues / Eglise romane.



Lien GPS : <https://www.openrunner.com/r/12916291>



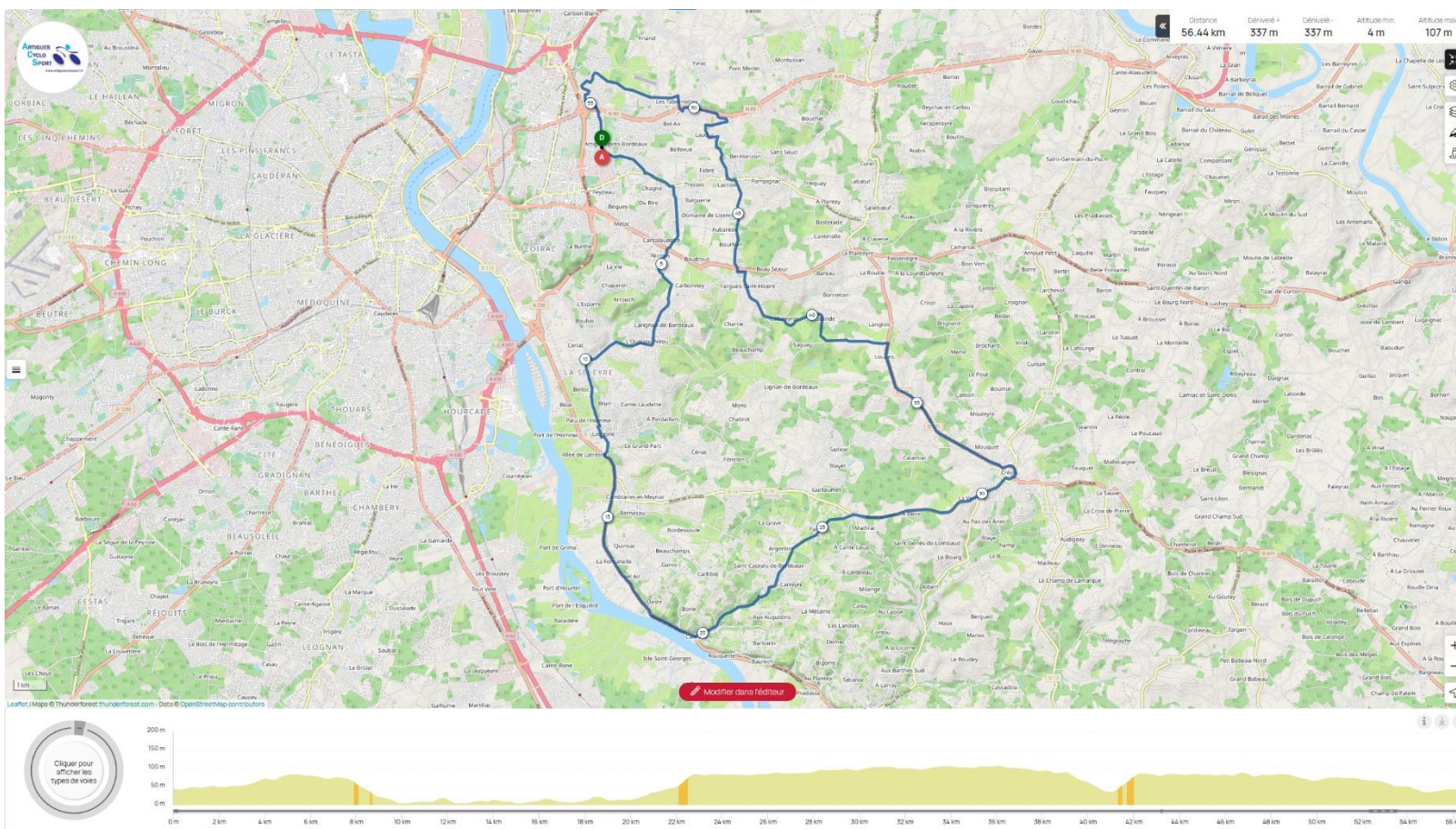
**Circuit ACS N130 :** Eglise Romane / Tresses / Salvador / Carignan / Fargues / Lignan / Lorient / Creon / Baudin / Château d'eau – Latorse / La Sauve / Cursan / Camarsac / Salleboeuf par la Maison Brûlée / Pompignac / Lauduc / Poteau d'Yvrac / Artigues / Eglise romane.



Lien GPS : <https://www.openrunner.com/r/14496743>



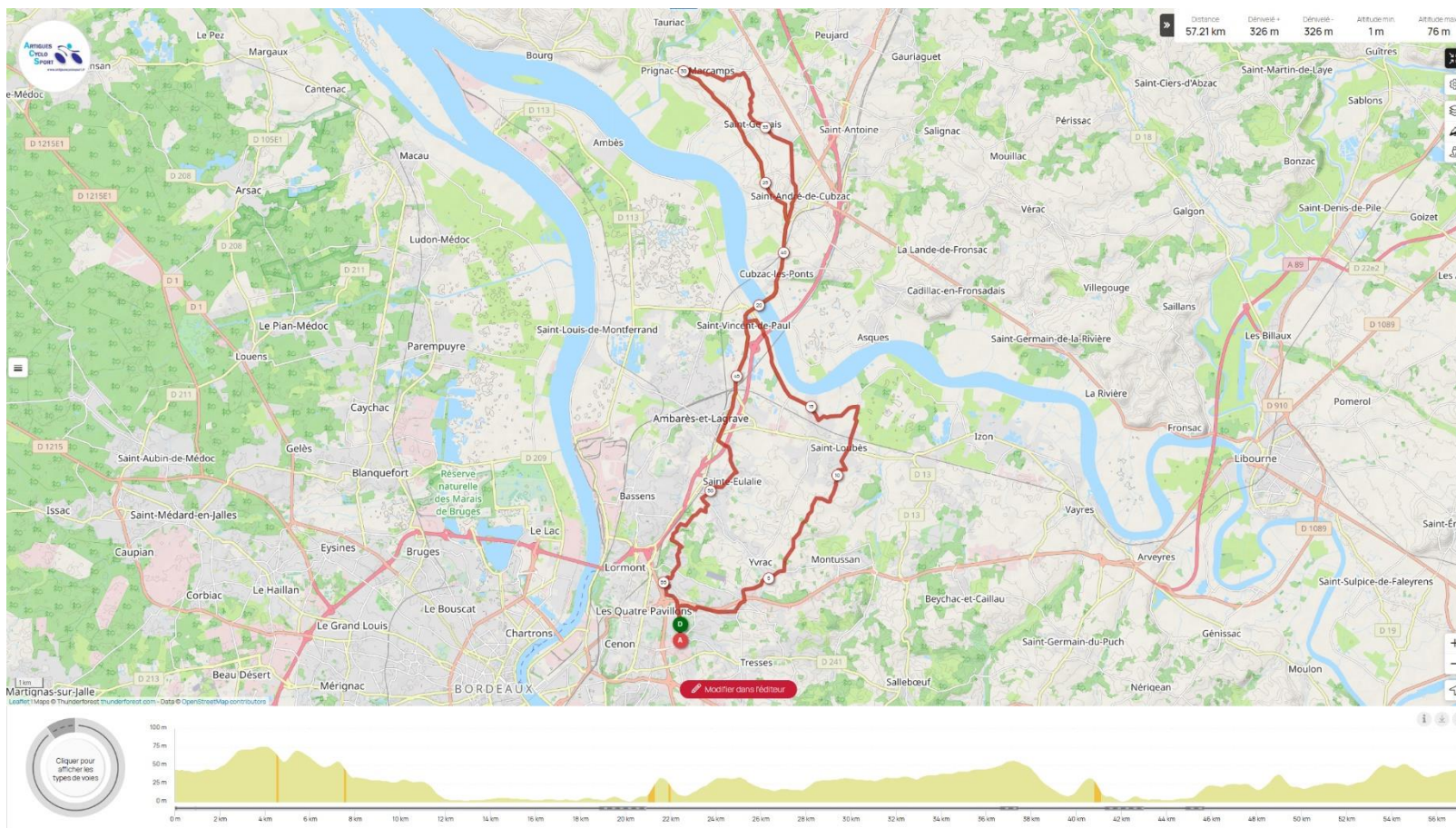
**Circuit ACS N132** : Eglise Romane / Tresses / Salvador / Carignan / La Seleyre / Latresne / Camblanes / Cambes / St Caprais / Madirac / Creon / Lorient / Loupes / Tourmalet 2 / Fargues / Pompignac / Lauduc / Z.I. Yvrac / rond-point Tabernottes / Techenev / pharmacie Lormont / Grand Tressan / Artigues / Eglise romane.



Lien GPS : <https://www.openrunner.com/r/14556268>



**Circuit ACS N134** : Eglise Romane / Poteau d'Yvrac / Tabernottes / Château du Lort / St Loubes – Collège Max Linder / Cavernes par les palus / St Vincent de Paul / Cubzac les Ponts / St André de Cubzac / Prignac et Marcamps / St Laurent d'Arce / St Gervais / St André de Cubzac / Cubzac les Ponts / St Vincent de Paul / Ambares / Rond-point Bati Leclerc / Ste Eulalie / rond-point de La Charette / route de l'Abbaye de Bonlieu / La Moulure Bordelaise / pharmacie Lormont / Grand Tressan / Artigues / Eglise romane.



Lien GPS : <https://www.openrunner.com/r/14617931>