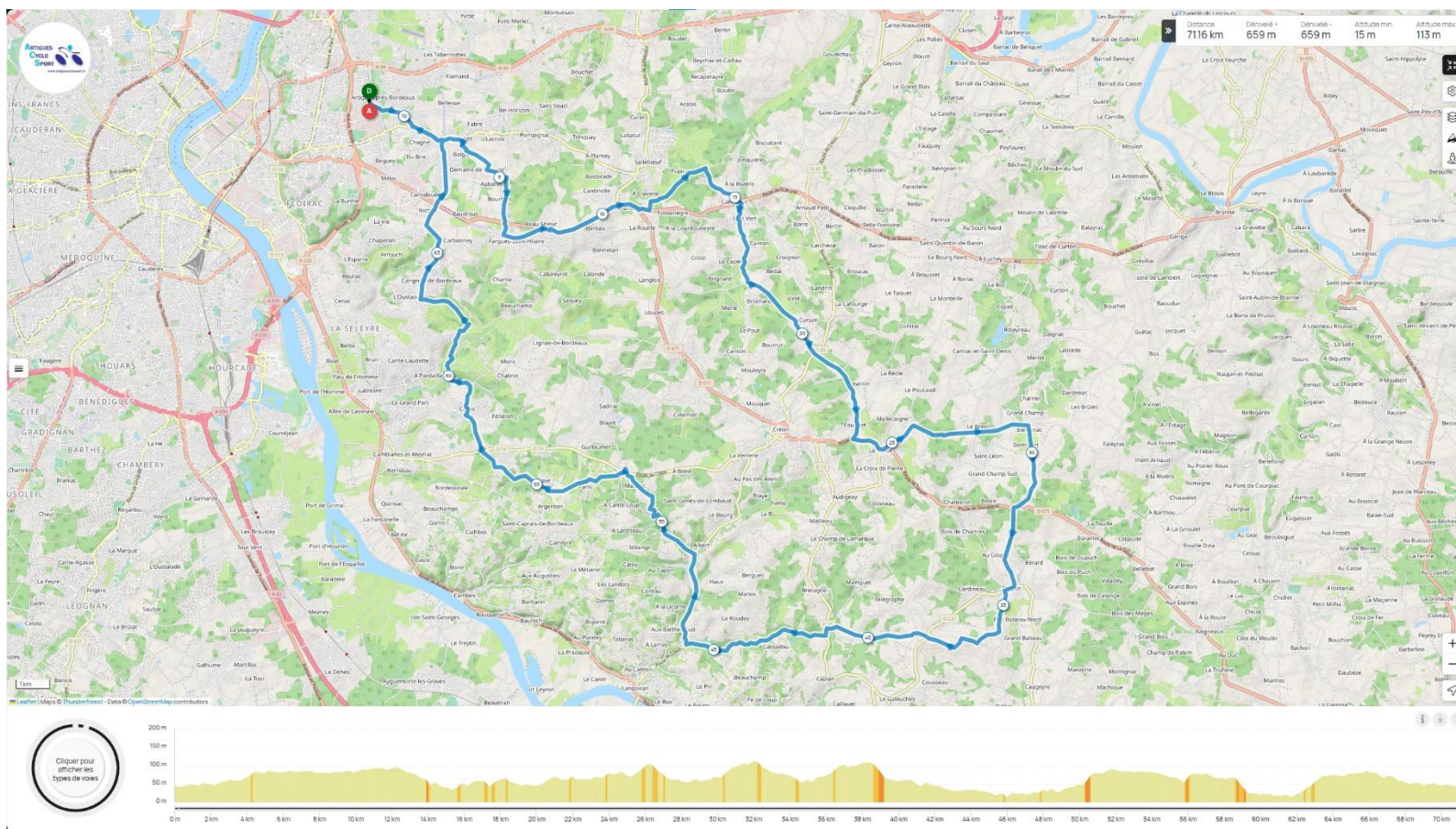


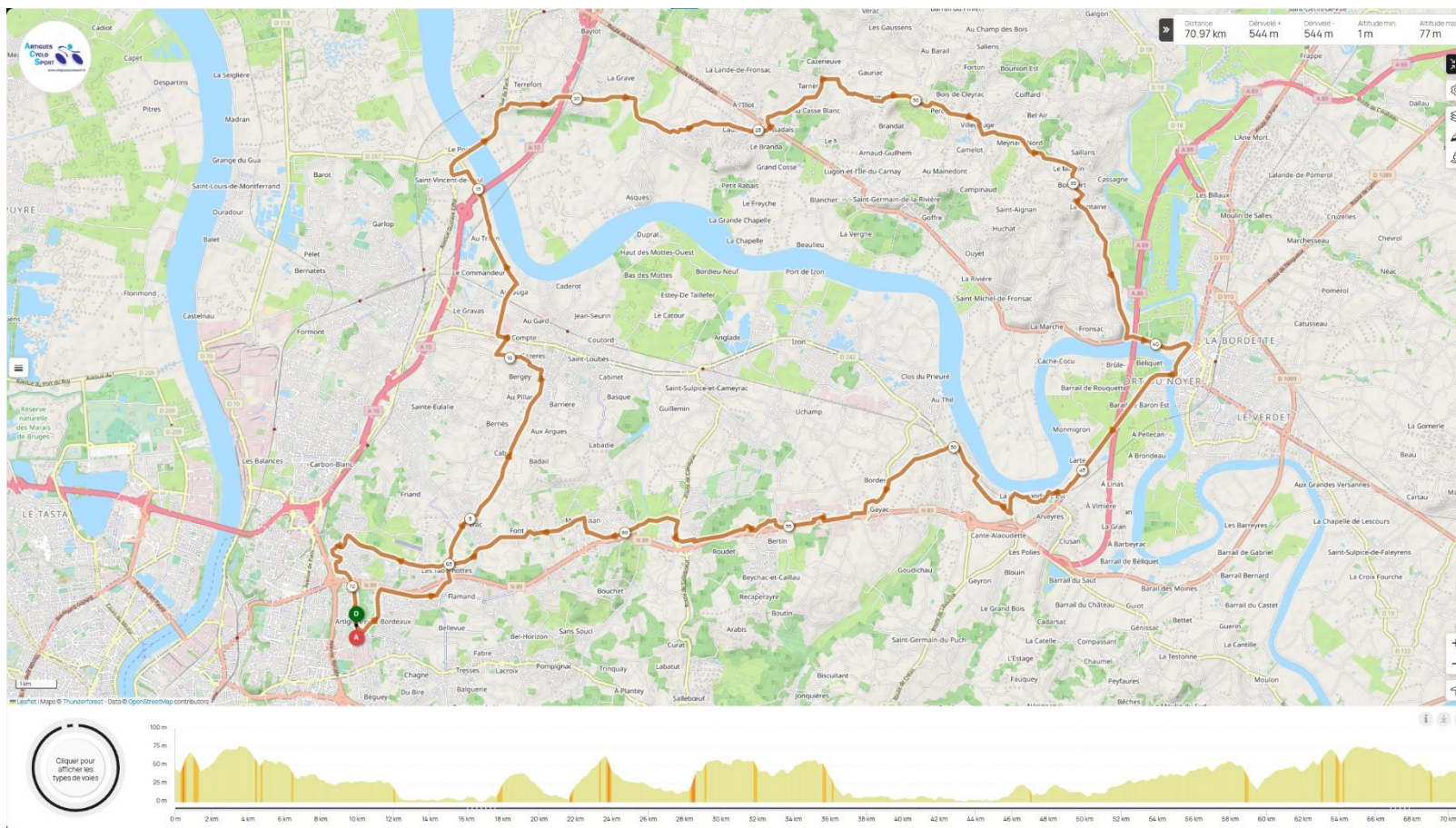
Date	N° du parcours	Lien GPS	Parcours	Distance (km)	Dénivelé (m)
03/04/2024	N142	https://www.openrunner.com/r/15077610	Artigues / St Leon / Langoiran / Carignan / Artigues	71,2	659
10/04/2024	N042	https://www.openrunner.com/r/13162648	Artigues / St Romain la Virvée / Libourne / Artigues	71,0	544
17/04/2024	N124	https://www.openrunner.com/r/14372492	Artigues / Genissac / Latorse / Artigues	71,0	569
24/04/2024	N032	https://www.openrunner.com/r/12945398	Artigues / Haux / Arveyres / Ste Eulalie / Artigues	76,8	664

Circuit ACS N142 : Eglise romane / Tresses / Fargues par Lisennes / La Planteyre / route de La Foret / La Maison Brulée / Camarsac / Cursan / La Sauve / Blesignac / St Leon / Commanderie de Montarouch / Targon / Soullignac / Gour / Vallée de la fraîcheur / distillerie de Genes / Madirac / La Grave / route de St Caprais / Cenac / gare de Citon / Carignan / Salvador / Tresses / Artigues / Eglise romane.



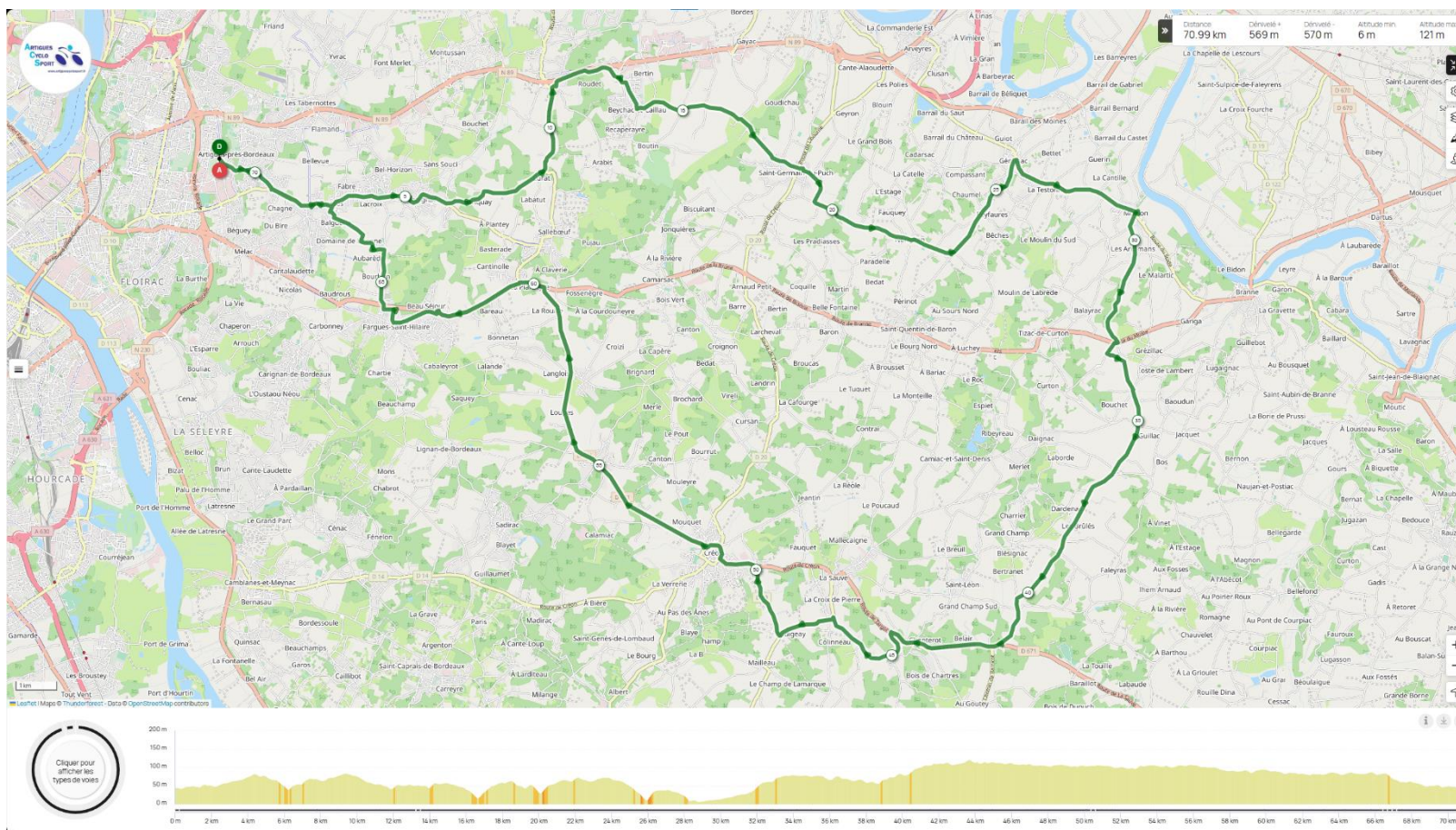
Lien GPS : <https://www.openrunner.com/r/15077610>

Circuit ACS N042 : Eglise romane / Poteau d'Yvrac / Tabernottes / Yvrac / St Loubes / Z.I. St Loubes / Cavernes / St Vincent de Paul / Cubzac les Ponts / St Romain la Virvée / route de Verac / Tarnes / Bellegarde / Villegouge / Saillans / Fronsac / Libourne / les quai / Port du Noyer / Arveyres / Port d'Arveyres / Vayres / N89 / L'Intendant / Beychac / Cameyrac / Montussan / Château du Lort / Tabernottes / Techenev / Lormont / Grand Tressan / Eglise romane.



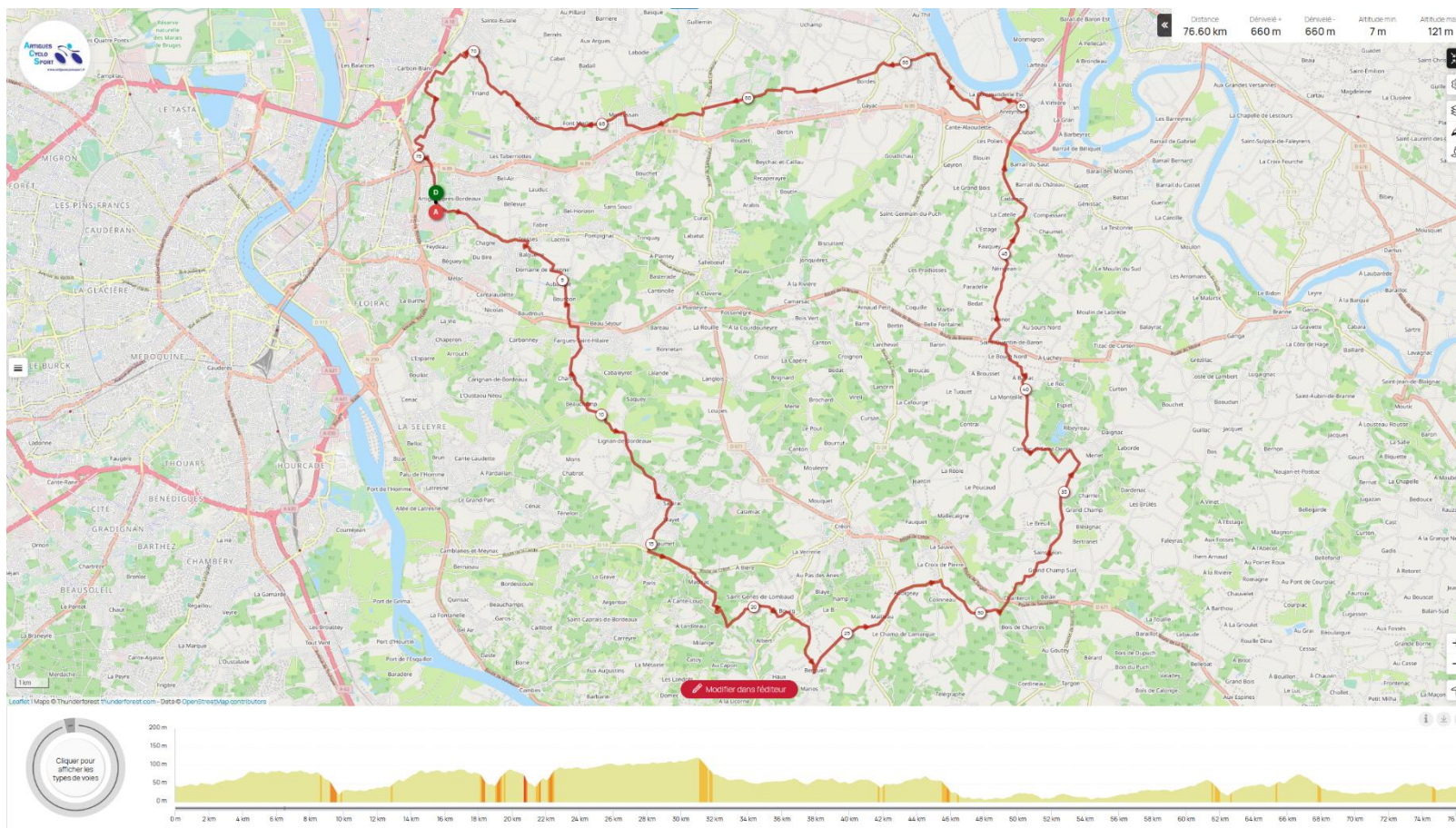
Lien GPS : <https://www.openrunner.com/r/13162648>

Circuit ACS N133 : Eglise romane / Tresses / Pompignac/ Le Roupic / Beychac / L'Intendant / Cailleau / St Germain du Puch / Nerigean / Genissac / Moulon / garage Citroën / St Laurent d'Arce / Commanderie de Montarouch / vignobles Latorse / Château d'eau / Baudin / Creon / Lorient / Loupes / La Planteyre / Fargues / Tresses par Lisennes / Artigues / Eglise romane.



Lien GPS : <https://www.openrunner.com/r/14372492>

Circuit ACS N032 : Eglise romane / Tresses / Fargues par Lisennes / Lignan / Sadirac / Madirac / route de la distillerie / St Genes de Lombaud / Haux / Baudin / château d'eau - Latorse / St Leon / Camiac et St Denis / St Quentin de Baron / Nerigean / Cadarsac / Arveyres / Port d'Arveyres / Vayres / route du Golf 1 / Cameyrac / Montussan / Yvrac / Ste Eulalie / route de l'abbaye de Bonlieu / la moulure Bordelaise / pharmacie Lormont / Le Grand Tressan / Artigues / Eglise romane.



Lien GPS : <https://www.openrunner.com/r/12945398>