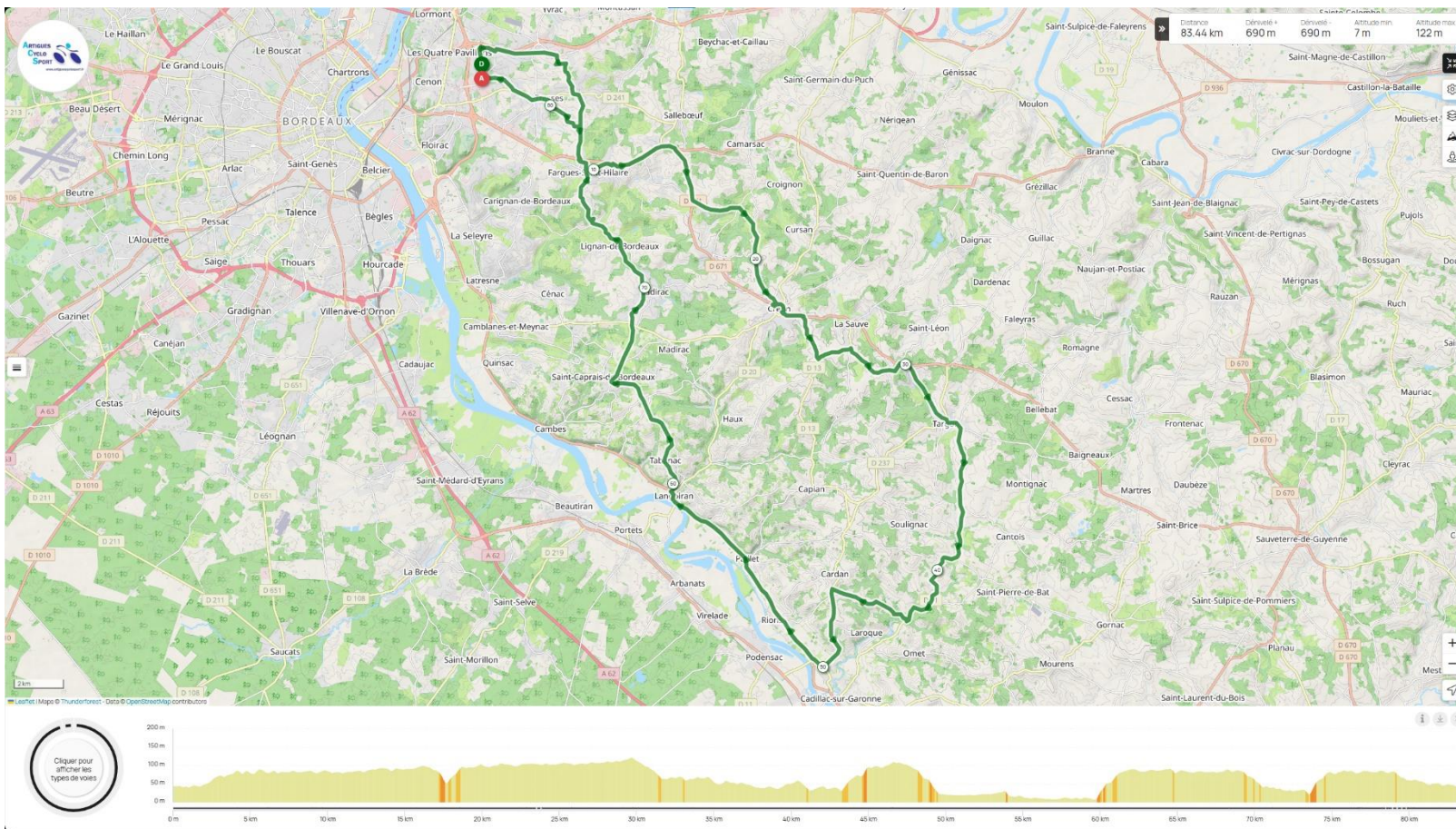


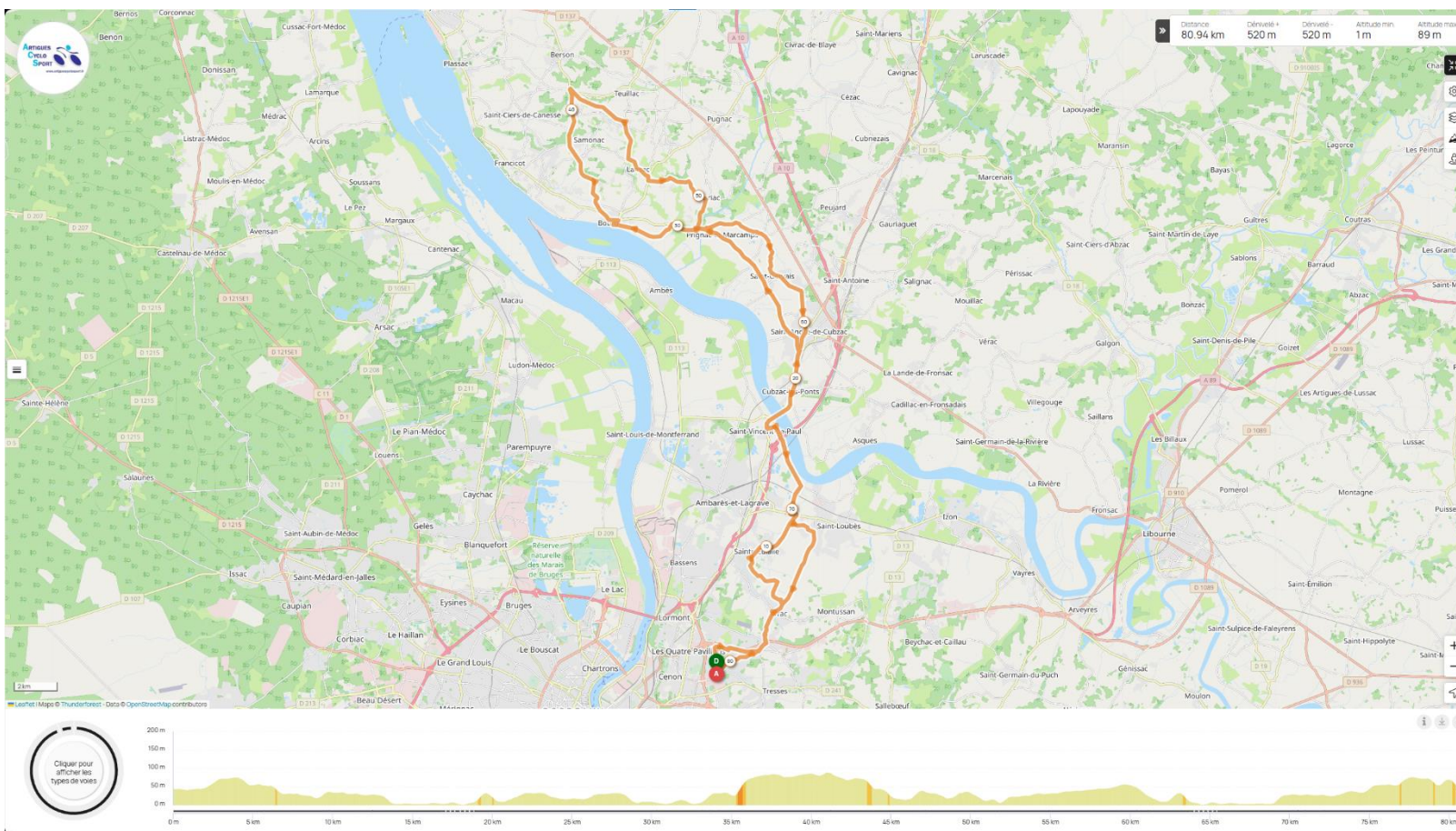
Date	N° du parcours	Lien GPS		Distance (km)	Dénivelé (m)
07/04/2024	<b>N071R C</b>	<a href="https://www.openrunner.com/r/18221562">https://www.openrunner.com/r/18221562</a>	Artigues / Targon / Cadillac / Tabanac / Artigues	83,4	690
14/04/2024	<b>N034R C</b>	<a href="https://www.openrunner.com/r/12994089">https://www.openrunner.com/r/12994089</a>	Artigues / Ste Eulalie / St Trojan / St Loubes / Artigues	80,9	520
21/04/2024	<b>N041</b>	<a href="https://www.openrunner.com/r/13085877">https://www.openrunner.com/r/13085877</a>	Artigues / Haux / Baron / Le Truch / Artigues	80,5	760
28/04/2024	<b>N144R</b>	<a href="https://www.openrunner.com/r/18680756">https://www.openrunner.com/r/18680756</a>	Artigues / Creon / Baigneaux / Madirac / Artigues	86,9	814

**Circuit ACS N071R C** : Eglise Romane / Poteau d'Yvrac / Fargues par Lauduc / La Planteyre / Loupes / Côte du Merle / Le Pout / Creon / Baudin / Latorse / Château Ste Marie / Targon/ Escoussan / Le Moulin de Laubes / Larchey Barbey / Château Carsin / Beguey / Langoiran / Tabanac / St Caprais / Sadirac / Lignan / Fargues / Tresses par Lisennes / Artigues / Eglise romane.



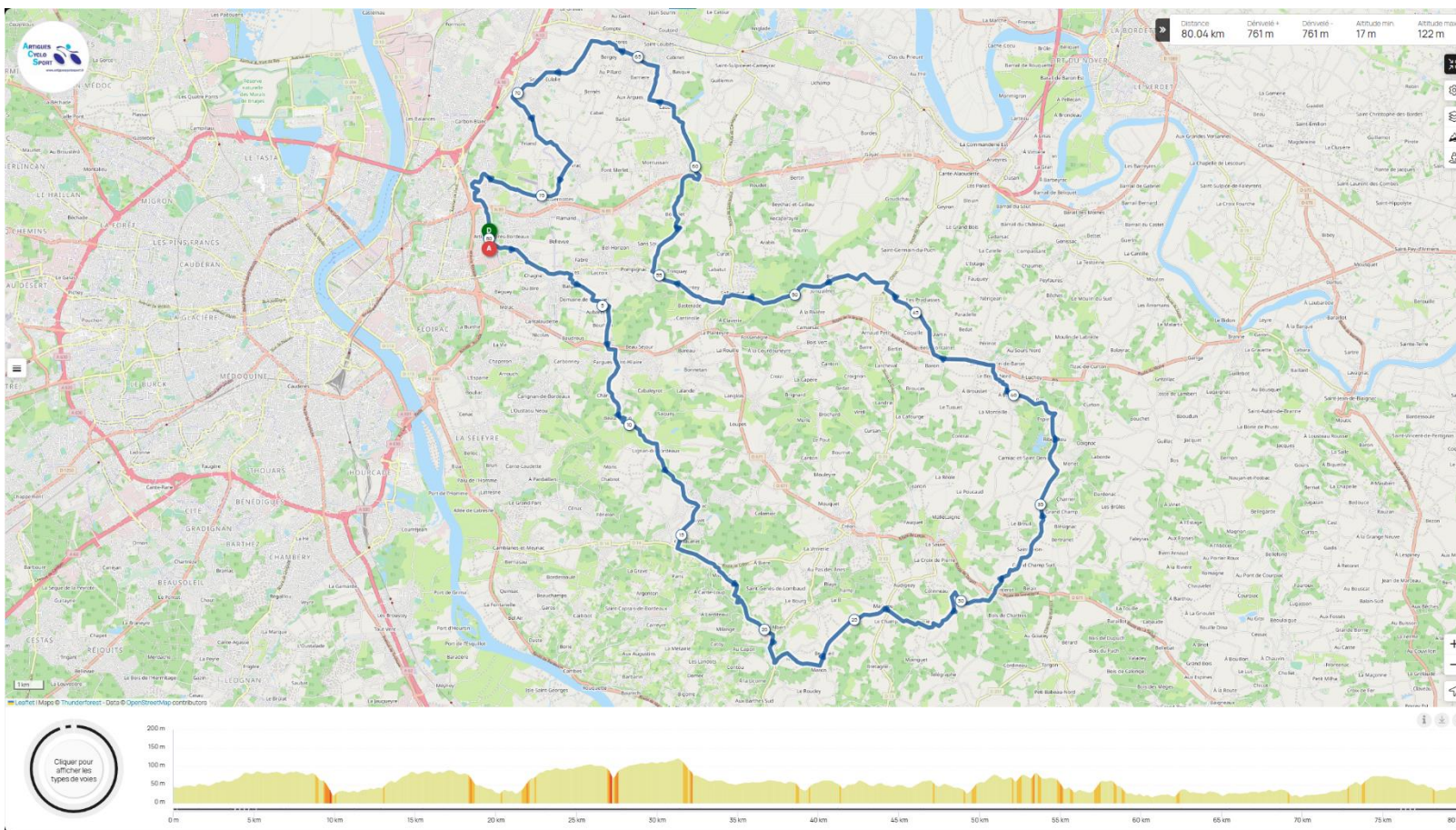
Lien GPS : <https://www.openrunner.com/r/18221562>

**Circuit ACS N034R** : Eglise Romane / Poteau d'Yvrac / Yvrac / Ste Eulalie par route du Calvaire / Z.I. St Loubes / Cavernes / St Vincent de Paul / St André de Cubzac / Prignac et Marcamps / Bourg par route des palus / St Trojan / Mombrier / Lansac / Tauriac / Pont du Moron / St Laurent d'Arce / St Gervais / St André de Cubzac / St Vincent de Paul / Cavernes / Z.I. St Loubes / Yvrac / Poteau d'Yvrac / Mairie d'Artigues / Eglise romane.



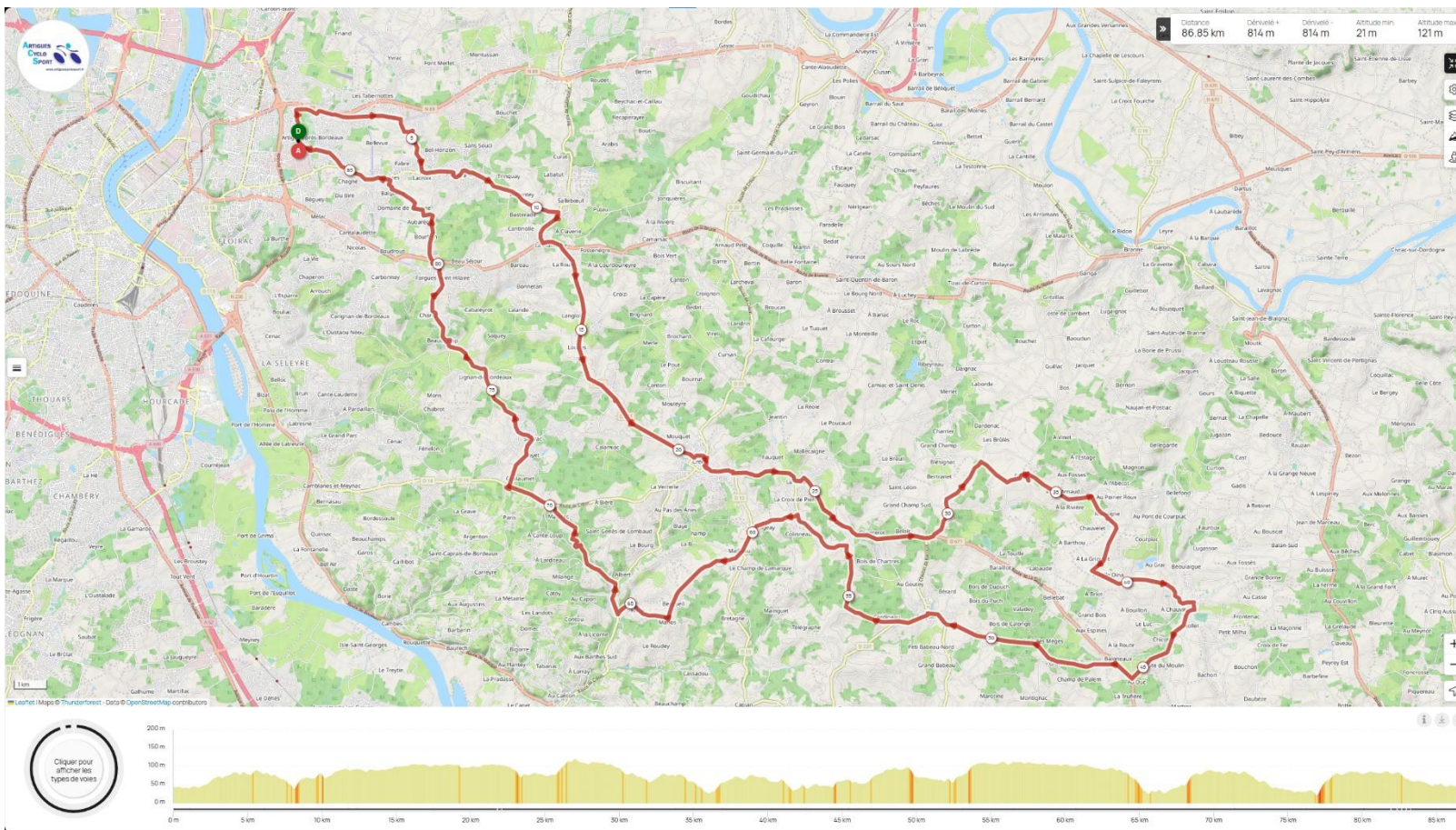
Lien GPS : <https://www.openrunner.com/r/12994089>

**Circuit ACS N041** : Eglise Romane / Tresses / Fargues par Lisennes / Lignan / Sadirac / Madirac / distillerie de St Genes / Moulin du Moustous / Haux / Mailleau / Rambeau / Latorse / St Leon / Espiet / St Quentin de Baron / rond-point de Baron / Beaupied / Salleboeuf / Pompignac / route de La Poste / côte des 2 chiens / Bouchet / La Poste / Montussan / Le Truch / St Loubes / Ste Eulalie / Yvrac / Tabernottes / Techenev / Lormont / Grand Tressan / Artigues / Eglise romane.



Lien GPS : <https://www.openrunner.com/r/13085877>

**Circuit ACS N144R** : Eglise Romane / Poteau d'Yvrac / Lauduc / Pompignac / Salleboeuf / La Planteyre / Loupes / Lorient / Creon / La Sauve / Latorse / Commanderie de Montarouch / Faleyras / Romagne / Cessac / Frontenac / Baigneux / Targon / cote de l'antenne / Latorse / Château d'eau / Baudin / Haux / distillerie de St Genes / Madirac / Sadirac / Lignan / Fargues /Tresses par Lisennes / Artigues / Eglise romane.



Lien GPS : <https://www.openrunner.com/r/18680756>