
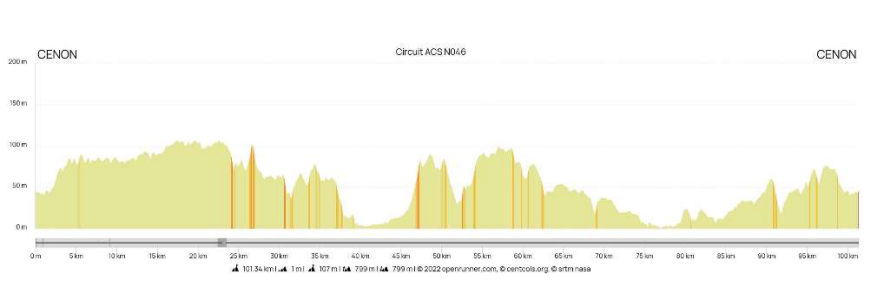
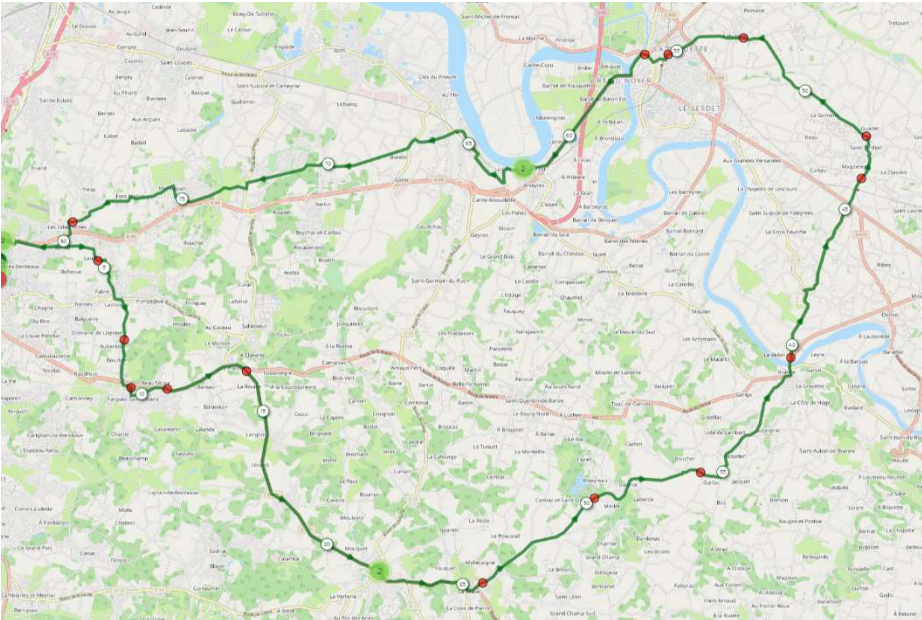
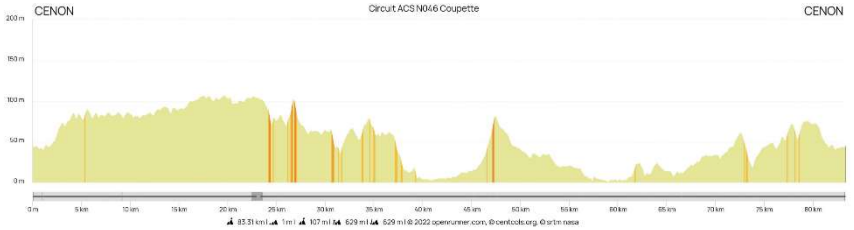


Circuit ACS N046 : Artigues – Branne – Lussac – Libourne – Artigues.

Distance	Dénivelé positif	Lien trace GPX Openrunner
101,3 km	799 m	https://www.openrunner.com/r/13248089
		
<p>Circuit : Eglise Romane / Poteau d'Yvrac / déchetterie / Pompignac / Fargues / La Planteyre / Loupes / Lorient / Creon / La Sauve / Daignac / Guillac / Branne / St Emilion / St Christophe des Bardes / Puisseguin / Lussac / Neac / Pomerol - Catusseau / Libourne / Quai des Salinières / Port du Noyer / Port d'Arveyres / Vayres / Le Coin / St Sulpice / Golf 1 / Cameyrac / Montussan / Yvrac – Château du Lort / Tabernottes / Poteau d'Yvrac / retour Eglise Romane.</p>		

Circuit ACS N046 coupette : Artigues – Branne – St Emilion – Libourne – Artigues.

Distance	Dénivelé positif	Lien trace GPX Openrunner
83,3 km	629 m	https://www.openrunner.com/r/13248310
	 <p>Circuit : Eglise Romane / Poteau d'Yvrac / déchetterie / Pompignac / Fargues / La Planteyre / Loupes / Lorient / Creon / La Sauve / Daignac / Guillac / Branne / St Emilion / Pomerol - Catusseau / Libourne / Quai des Salinières / Port du Noyer / Port d'Arveyres / Vayres / Le Coin / St Sulpice / Golf 1 / Cameyrac / Montussan / Yvrac – Château du Lort / Tabernottes / Poteau d'Yvrac / retour Eglise Romane.</p>	